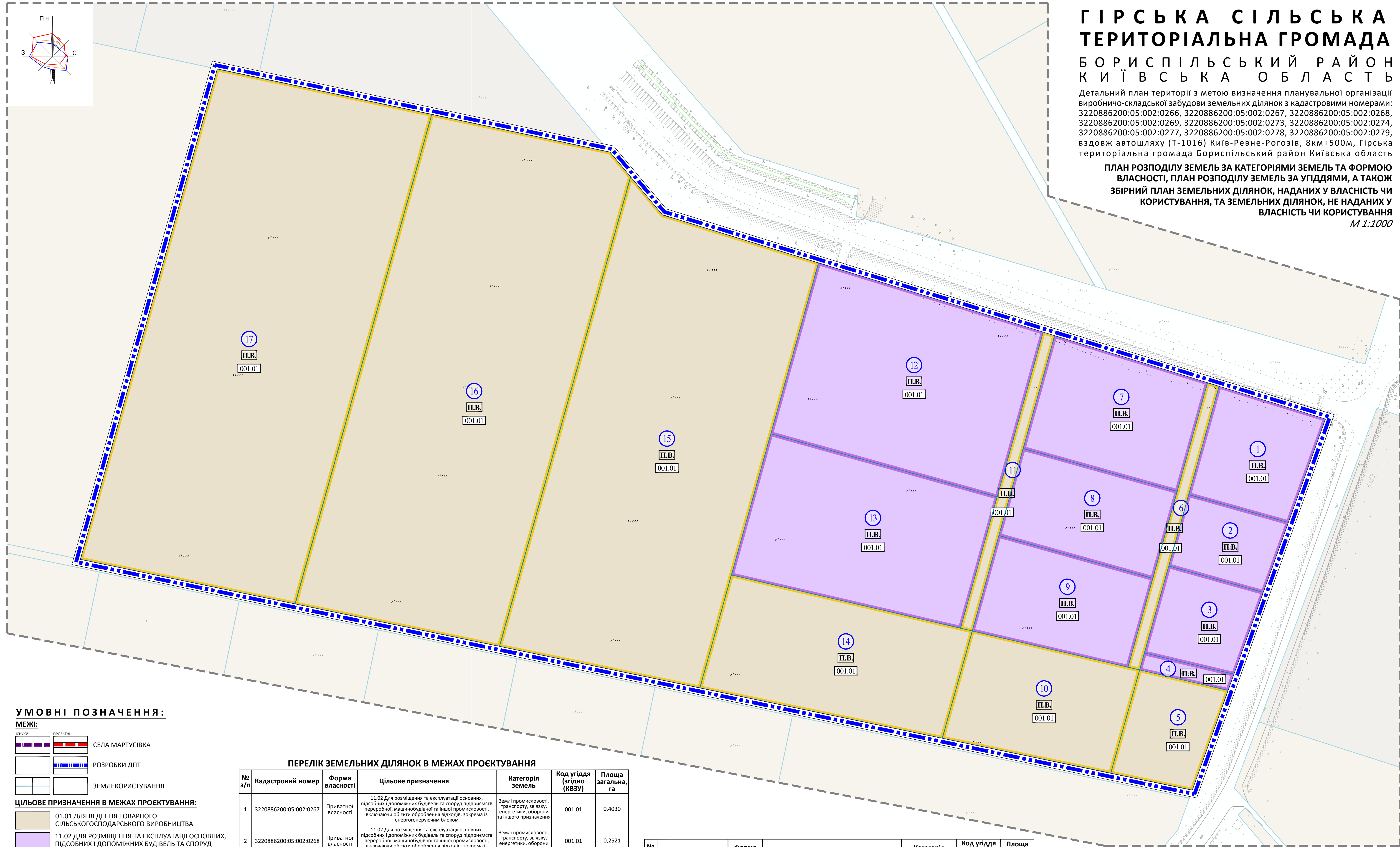
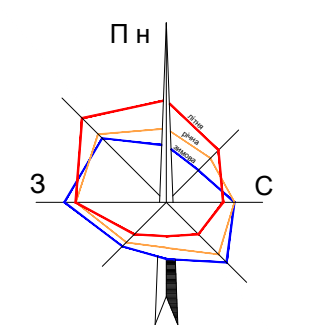


# ГІРСЬКА СІЛЬСЬКА ТЕРИТОРІАЛЬНА ГРОМАДА

БОРИСПІЛЬСЬКИЙ РАЙОН  
КИЇВСЬКА ОБЛАСТЬ

Детальний план території з метою визначення планувальної організації виробничо-складської забудови земельних ділянок з кадастровими номерами: 3220886200:05:002:0266, 3220886200:05:002:0267, 3220886200:05:002:0268, 3220886200:05:002:0269, 3220886200:05:002:0273, 3220886200:05:002:0274, 3220886200:05:002:0277, 3220886200:05:002:0278, 3220886200:05:002:0279, вздовж автошляху (Т-1016) Київ-Ревне-Рогозів, 8км+500м, Гірська територіальна громада Бориспільський район Київська область

**ПЛАН РОЗПОДІЛУ ЗЕМЕЛЬ ЗА КАТЕГОРІЯМИ ЗЕМЕЛЬ ТА ФОРМОЮ ВЛАСНОСТІ, ПЛАН РОЗПОДІЛУ ЗЕМЕЛЬ ЗА УГІДДЯМИ, А ТАКОЖ ЗБІРНИЙ ПЛАН ЗЕМЕЛЬНИХ ДІЛЯНОК, НАДАНИХ У ВЛАСНІСТЬ ЧИ КОРИСТУВАННЯ, ТА ЗЕМЕЛЬНИХ ДІЛЯНОК, НЕ НАДАНИХ У ВЛАСНІСТЬ ЧИ КОРИСТУВАННЯ**  
М 1:1000



### УМОВНІ ПОЗНАЧЕННЯ:

- МЕЖІ:**
- Існуючі: [Symbol] СЕЛА МАРТУСІВКА
  - Проектні: [Symbol] РОЗРОБКИ ДПТ
  - [Symbol] ЗЕМЛЕКОРИСТУВАННЯ

### ЦІЛЬОВЕ ПРИЗНАЧЕННЯ В МЕЖАХ ПРОЄКТУВАННЯ:

- 01.01 ДЛЯ ВЕДЕННЯ ТОВАРНОГО СІЛЬСЬКОГОСПОДАРСЬКОГО ВИРОБНИЦТВА
- 11.02 ДЛЯ РОЗМІЩЕННЯ ТА ЕКСПЛУАТАЦІЇ ОСНОВНИХ, ПІДСОБНИХ І ДОПОМІЖНИХ БУДІВЕЛЬ ТА СПОРУД ПІДПРИЄМСТВ ПЕРЕРОБНОЇ, МАШИНОБУДІВНОЇ ТА ІНШОЇ ПРОМИСЛОВОСТІ, ВКЛЮЧАЮЧИ ОБ'ЄКТИ ОБРОБЛЕННЯ ВІДХОДІВ, ЗОКРЕМА ІЗ ЕНЕРГОГЕНЕРУЮЧИМ БЛОКОМ

### ЦІЛЬОВЕ ПРИЗНАЧЕННЯ ЗА МЕЖАМИ ПРОЄКТУВАННЯ:

- 01.01 ДЛЯ ВЕДЕННЯ ТОВАРНОГО СІЛЬСЬКОГОСПОДАРСЬКОГО ВИРОБНИЦТВА
- 01.03 ДЛЯ ВЕДЕННЯ ОСОБИСТОГО СІЛЬСЬКОГОСПОДАРСЬКОГО ГОСПОДАРСТВА

### РОЗПОДІЛ ЗЕМЕЛЬ ЗА ФОРМОЮ ВЛАСНОСТІ:

- П.В.** ПРИВАТНА ВЛАСНІСТЬ

### РОЗПОДІЛ ЗЕМЕЛЬ ЗА КАТЕГОРІЯМИ ЗЕМЕЛЬ:

- ЗЕМЛІ СІЛЬСЬКОГОСПОДАРСЬКОГО ПРИЗНАЧЕННЯ
- ЗЕМЛІ ПРОМИСЛОВОСТІ, ТРАНСПОРТУ, ЗВ'ЯЗКУ, ЕНЕРГЕТИКИ, ОБОРОНИ ТА ІНШОГО ПРИЗНАЧЕННЯ

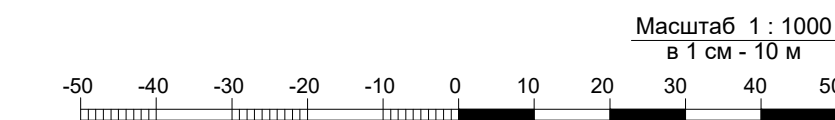
### РОЗПОДІЛ ЗЕМЕЛЬ ЗА УГІДДЯМИ:

- 001.01** РІЛЛЯ

### ПЕРЕЛІК ЗЕМЕЛЬНИХ ДІЛЯНОК В МЕЖАХ ПРОЄКТУВАННЯ

№ з/п	Кадастровий номер	Форма власності	Цільове призначення	Категорія земель	Код угіддя (згідно КВЗУ)	Площа загальна, га
1	3220886200:05:002:0267	Приватної власності	11.02 Для розміщення та експлуатації основних, підсобних і допоміжних будівель та споруд підприємств переробної, машинобудівної та іншої промисловості, включаючи об'єкти оброблення відходів, зокрема із енергогенеруючим блоком	Землі промисловості, транспорту, зв'язку, енергетики, оборони та іншого призначення	001.01	0,4030
2	3220886200:05:002:0268	Приватної власності	11.02 Для розміщення та експлуатації основних, підсобних і допоміжних будівель та споруд підприємств переробної, машинобудівної та іншої промисловості, включаючи об'єкти оброблення відходів, зокрема із енергогенеруючим блоком	Землі промисловості, транспорту, зв'язку, енергетики, оборони та іншого призначення	001.01	0,2521
3	3220886200:05:002:0269	Приватної власності	11.02 Для розміщення та експлуатації основних, підсобних і допоміжних будівель та споруд підприємств переробної, машинобудівної та іншої промисловості, включаючи об'єкти оброблення відходів, зокрема із енергогенеруючим блоком	Землі промисловості, транспорту, зв'язку, енергетики, оборони та іншого призначення	001.01	0,2841
4	3220886200:05:002:0266	Приватної власності	11.02 Для розміщення та експлуатації основних, підсобних і допоміжних будівель та споруд підприємств переробної, машинобудівної та іншої промисловості, включаючи об'єкти оброблення відходів, зокрема із енергогенеруючим блоком	Землі промисловості, транспорту, зв'язку, енергетики, оборони та іншого призначення	001.01	0,0534
5	3220886200:05:002:0270	Приватної власності	01.01 Для ведення товарного сільськогосподарського виробництва	Землі сільськогосподарського призначення	001.01	0,3121
6	3220886200:05:002:0275	Приватної власності	01.01 Для ведення товарного сільськогосподарського виробництва	Землі сільськогосподарського призначення	001.01	0,1200
7	3220886200:05:002:0276	Приватної власності	11.02 Для розміщення та експлуатації основних, підсобних і допоміжних будівель та споруд підприємств переробної, машинобудівної та іншої промисловості, включаючи об'єкти оброблення відходів, зокрема із енергогенеруючим блоком	Землі промисловості, транспорту, зв'язку, енергетики, оборони та іншого призначення	001.01	0,6212
8	3220886200:05:002:0277	Приватної власності	11.02 Для розміщення та експлуатації основних, підсобних і допоміжних будівель та споруд підприємств переробної, машинобудівної та іншої промисловості, включаючи об'єкти оброблення відходів, зокрема із енергогенеруючим блоком	Землі промисловості, транспорту, зв'язку, енергетики, оборони та іншого призначення	001.01	0,4878
9	3220886200:05:002:0278	Приватної власності	11.02 Для розміщення та експлуатації основних, підсобних і допоміжних будівель та споруд підприємств переробної, машинобудівної та іншої промисловості, включаючи об'єкти оброблення відходів, зокрема із енергогенеруючим блоком	Землі промисловості, транспорту, зв'язку, енергетики, оборони та іншого призначення	001.01	0,5164

№ з/п	Кадастровий номер	Форма власності	Цільове призначення	Категорія земель	Код угіддя (згідно КВЗУ)	Площа загальна, га
10	3220886200:05:002:0279	Приватної власності	01.01 Для ведення товарного сільськогосподарського виробництва	Землі сільськогосподарського призначення	001.01	0,6346
11	3220886200:05:002:0271	Приватної власності	01.01 Для ведення товарного сільськогосподарського виробництва	Землі сільськогосподарського призначення	001.01	0,1251
12	3220886200:05:002:0273	Приватної власності	11.02 Для розміщення та експлуатації основних, підсобних і допоміжних будівель та споруд підприємств переробної, машинобудівної та іншої промисловості, включаючи об'єкти оброблення відходів, зокрема із енергогенеруючим блоком	Землі промисловості, транспорту, зв'язку, енергетики, оборони та іншого призначення	001.01	1,3839
13	3220886200:05:002:0274	Приватної власності	11.02 Для розміщення та експлуатації основних, підсобних і допоміжних будівель та споруд підприємств переробної, машинобудівної та іншої промисловості, включаючи об'єкти оброблення відходів, зокрема із енергогенеруючим блоком	Землі промисловості, транспорту, зв'язку, енергетики, оборони та іншого призначення	001.01	1,1233
14	3220886200:05:002:0272	Приватної власності	01.01 Для ведення товарного сільськогосподарського виробництва	Землі сільськогосподарського призначення	001.01	0,9549
15	3220886200:05:002:0004	Приватної власності	01.01 Для ведення товарного сільськогосподарського виробництва	Землі сільськогосподарського призначення	001.01	3,1298
16	3220886200:05:002:0003	Приватної власності	01.01 Для ведення товарного сільськогосподарського виробництва	Землі сільськогосподарського призначення	001.01	3,5669
17	3220886200:05:002:0072	Приватної власності	01.01 Для ведення товарного сільськогосподарського виробництва	Землі сільськогосподарського призначення	001.01	3,7614
<b>Загальна площа:</b>						<b>17,7300</b>



					38-2025 - ДПТ		
Зм.	Кіл.	Лист	№доку	Підпис	Дата	Виконавчий комітет Гірської сільської ради Бориспільського району Київської області	
Викст. дир. ГАП	Магаляс	2026			2026	Стадія	Аркуш
Прод. лиц. з оспор. цив. справи	Вдовиченко	2026			2026	ДПТ	2 12
Детальний план території з метою визначення планувальної організації виробничо-складської забудови земельних ділянок з кадастровими номерами: 3220886200:05:002:0266, 3220886200:05:002:0267, 3220886200:05:002:0268, 3220886200:05:002:0269, 3220886200:05:002:0273, 3220886200:05:002:0274, 3220886200:05:002:0277, 3220886200:05:002:0278, 3220886200:05:002:0279, вздовж автошляху (Т-1016) Київ-Ревне-Рогозів, 8км+500м, Гірська територіальна громада Бориспільський район Київська область						План розподілу земель за категоріями земель та формою власності, плану розподілу земель за угіддями, а також збірний план земельних ділянок, наданих у власність чи користування, та земельних ділянок, не наданих у власність чи користування.	
						Масштаб 1:1000 в 1 см - 10 м	