

ГІРСЬКА СІЛЬСЬКА РАДА
БОРИСПІЛЬСЬКОГО РАЙОНУ КИЇВСЬКОЇ ОБЛАСТІ

П Р О Т О К О Л № 2

засідання постійної комісії з питань земельних відносин, планування територій,
будівництва, архітектури, охорони пам'яток, історичного середовища.

від 12.02.2025 року початок о 15:00 год.

с. Гора

Присутні члени комісії:

Голова комісії	<u>Шевченко М.В.</u>
Секретар комісії	<u>Безпала В.А.</u>
Заступник голови комісії	<u>Петрашенко Т.В.</u>
Члени комісії	<u>Карасевич О.В.</u>

Відсутні: Карасевич О.В.
Запрошені: _____

Присутні: Сокольчана Л.О.

Засідання відкриває: Голова комісії Шевченко М.В.

Проект порядку денного засідання Комісії від 12.02.2025 року:

1. Про надання ТОВ «Юкрейн Тауер Компані» ЄДРПОУ 44281999 дозволу на розробку проєкту землеустрою щодо відведення земельної ділянки у користування на умовах оренди строком на 7 років, з цільовим призначенням (13.01) для розміщення та експлуатації об'єктів і споруд телекомунікацій, орієнтовною площею 0,0045га, для розміщення об'єкта: «Баштова споруда» по вулиці Східна село Гора.
2. Про затвердження гр. Ярмаку Івану Даниловичу проєкту землеустрою щодо відведення земельної ділянки цільове призначення якої змінюється з земель 01.03 для ведення особистого селянського господарства на землі 02.01 для будівництва і обслуговування житлового будинку, господарських будівель і споруд (присадибна ділянка), кадастровий номер 3220883201:01:014:0115 площа 0,0754га, розташована по вулиці Лесі Українки 56, село Гора.
3. Про затвердження гр. Ярмаку Володимиру Миколайовичу технічну документацію із землеустрою щодо встановлення (відновлення) меж земельної ділянки в натурі (на місцевості) для будівництва і обслуговування житлового будинку, господарських будівель і споруд (присадибна ділянка) кадастровий номер 3220883201:01:012:0197 площа 0,0672га, з розміщеним на земельній ділянці житловим будинком, розташовано по вул. Довженка О. 7, село Гора.
4. Про затвердження гр. Сапіцькому Івану Дмитровичу технічну документацію із землеустрою щодо встановлення (відновлення) меж земельної ділянки в

натурі (на місцевості), (01.01) для ведення товарного сільськогосподарського виробництва площею 0,9900га кадастровий номер 3220883200:02:001:2359 розташована в селі Гора.

5. Гігменко Т. В., запропонував внести додатково питання на розгляд комісії: Про надання м.п.с. в селі Маріусівка, Київська - "Демікська"

6. _____ запропонував внести додатково питання на розгляд комісії: _____

Голова комісії поставив на голосування питання щодо затвердження порядку денного засідання Комісії.

Голосували: «за» - 3; «проти» - -; «утримались» - -; «не голосували» - -; «не брали участь в голосуванні» - -.

За результатами голосування затверджено порядок денний засідання Комісії.

Порядок денний засідання Комісії від 12.02.2025 року

I питання: Про надання ТОВ «Юкрейн Тауер Компані» ЄДРПОУ 44281999 дозволу на розробку проекту землеустрою щодо відведення земельної ділянки у користування на умовах оренди строком на 7 років, з цільовим призначенням (13.01) для розміщення та експлуатації об'єктів і споруд телекомунікацій, орієнтовною площею 0,0045га, для розміщення об'єкта: «Баштова споруда» по вулиці Східна село Гора.

Доповідав: Шибенко М. В.

Слухали: Гігменко Т. В. про надання ТОВ Юкрейн Тауер Компані дозволу на розробку проекту землеустрою щодо відведення земельної ділянки у користування (для вишки мобільного зв'язку Київстар.) село Гора площею 0,0045га

Голова комісії після обговорення поставив на голосування дане питання.

Голосували: «за» - 3; «проти» - -; «утримались» - -; «не голосували» - -; «не брали участь в голосуванні» - -.

За результатами голосування: пропозиція комісії надати дозвіл на розробку проекту на умовах оренди на 7 років.

II питання: Про затвердження гр. Ярмаку Івану Даниловичу проекту землеустрою щодо відведення земельної ділянки цільове призначення якої змінюється з земель 01.03 для ведення особистого селянського господарства на землі 02.01 для будівництва і обслуговування житлового будинку, господарських будівель і споруд (присадибна ділянка), кадастровий номер 3220883201:01:014:0115 площа 0,0754га, розташована по вулиці Лесі Українки 56, село Гора.

Доповідав: Шерстико М. В.

Слухали: про затвердження с/решення Івану Даниловичу проекту землеустрою щодо відведення земельної ділянки змінює цільове призначення.

Голова комісії після обговорення поставив на голосування дане питання.

Голосували: «за» - 3; «проти» - —; «утримались» - —; «не голосували» - —; «не брали участь в голосуванні» - —.

За результатами голосування: рекомендувати раді затвердити проєкт землеустрою

III питання: Про затвердження гр. Ярмаку Володимиру Миколайовичу технічну документацію із землеустрою щодо встановлення (відновлення) меж земельної ділянки в натурі (на місцевості) для будівництва і обслуговування житлового будинку, господарських будівель і споруд (присадибна ділянка) кадастровий номер 3220883201:01:012:0197 площа 0,0672га, з розміщенням на земельній ділянці житловим будинком, розташовано по вул. Довженка О. 7, село Гора.

Доповідав: Шерстико М. В.

Слухали: Бідниченко Т. В. про затвердження гр. Ярмаку Володимиру Миколайовичу технічної документації із землеустрою щодо встановлення меж земельної ділянки

Голова комісії після обговорення поставив на голосування дане питання.

Голосували: «за» - 3; «проти» - —; «утримались» - —; «не голосували» - —; «не брали участь в голосуванні» - —.

За результатами голосування: рекомендувати раді

затвердити проект

IV питання: Про затвердження гр. Сапіцькому Івану Дмитровичу технічну документацію із землеустрою щодо встановлення (відновлення) меж земельної ділянки в натурі (на місцевості), (01.01) для ведення товарного сільськогосподарського виробництва площею 0,9900га кадастровий номер 3220883200:02:001:2359 розташована в селі Гора.

Доповідав: Шеремко М. В.

Слухали: Бідненко Т. В. про затвердження гр. Сапіцькому Івану Дмитровичу технічну документацію із землеустрою щодо встановлення меж земельної ділянки в натурі кадастровий номер 3220883200:02:001:2359 с. Гора площею 0,9900га.

Голова комісії після обговорення поставив на голосування дане питання.

Голосували: «за» - 3; «проти» - -; «утримались» - -; «не голосували» - -; «не брали участь в голосуванні» - -.

За результатами голосування: рекомендувати раді затвердити технічну документацію

V питання:

Бідненко Т. В. про найменування вулиці в селі Мартусівка

Доповідав: Бідненко Т. В.

Слухали: Бідненко Т. В. про надання назви вулиці в селі Мартусівка

Голова комісії після обговорення поставив на голосування дане питання.

Голосували: «за» - 2; «проти» - -; «утримались» - 1; «не голосували» - -; «не брали участь в голосуванні» - -.

За результатами голосування: рекомендувати раді надати назву вулиці „Київська“

VI питання:

Доповідав: _____

Слухали: _____

Голова комісії після обговорення поставив на голосування дане питання.


Голосували: «за» - __; «проти» - __; «утримались» - __; «не голосували» - __;
«не брали участь в голосуванні» - __.

За результатами голосування: _____

Голова комісії закрав засідання _____ год.


Підписи:

Голова комісії




Шевченко М.В.

Секретар комісії



Безпала В.А.

Заступник голови комісії



Петрашенко Т.В.

Член комісії



Карасевич О.В.