


ЗАТВЕРДЖЕНО:

Управління житлово-комунального господарства та капітального будівництва Гірської сільської ради Бориспільського району Київської області

Начальник

«В» 

м.п.

Вячеслав ЖИЛА

2024 р.

ПРОТОКОЛ

засідання погоджувальної (узгоджувальної) комісії щодо узгодження спірних питань згідно поданих пропозицій (зауважень) громадськості, наданих в установленому порядку протягом строку проведення громадських слухань щодо врахування громадських інтересів по матеріалах містобудівної документації: «Комплексний план просторового розвитку території Гірської сільської територіальної громади Бориспільського району Київської області та звіт про стратегічну екологічну оцінку до нього»

Місце проведення: село Мартусівка, вул. Шкільна, буд., 1
(Мартусівський будинок культури)

Дата та час проведення: 13.11.2024 р. з 18:40 год.

Замовник: УПРАВЛІННЯ ЖИТЛОВО-КОМУНАЛЬНОГО ГОСПОДАРСТВА ТА КАПІТАЛЬНОГО БУДІВНИЦТВА ГІРСЬКОЇ СІЛЬСЬКОЇ РАДИ БОРИСПІЛЬСЬКОГО РАЙОНУ КИЇВСЬКОЇ ОБЛАСТІ

Виконавець (проектна організація): ПРОВІДНИЙ ІНСТИТУТ СЛУЖБИ БЕЗПЕКИ УКРАЇНИ

Присутні члени погоджувальної Комісії:

1. Голова комісії
начальник УЖКГ та КБ Гірської сільської ради Жила В.О.
2. Секретар комісії головний спеціаліст відділу містобудування та архітектури УЖКГ та КБ Гірської сільської ради Бідненко Т.В.
3. Член комісії Кожушко Максим Олександрович
4. Член комісії Бондар Володимир Григорович
5. Член комісії Ничаюк Олег Павлович
6. Член комісії Болтов Ілля Вадимович
7. Член комісії Бідненко Віктор Васильович
8. Член комісії Іванов Владислав Григорович
9. Член комісії Куценко Лариса Петрівна
10. Член комісії Моргушко Руслан Вікторович
11. Член комісії депутат 2 округу (с.Гора) Шевченко М. В.
12. Член комісії депутат 6 округу (с.Ревне) Безпала В. А.
13. Член комісії депутат 5 округу (с.Мартусівка) Петрашенко Т. В.
14. Член комісії староста Ревненського старостинського округу Байчас В. В.
15. Член комісії староста Мартусівського старостинського округу Семенюк Л.О.
16. Член комісії
начальник Управління містобудування та архітектури Бориспільської міської ради Харитонюк Тетяна Миколаївна

Відсутні члени Комісії: Лисенко Олександр Євгенієвич, Мохначук Ліна Романівна, Бабич Оксана Миколаївна, депутат 4 округу Карасевич О. В.

Запрошені:

начальник відділу архітектури та будівельного інспектування Пристоличної сільської ради Сова Володимир Григорович,
сільський голова Гірської сільської ради Дмитрів Роман Миколайович
представник Виконавця - головний архітектор проекту Васильцова Тетяна Олександрівна

Присутні:

Депутат 2 округу Шершень Л.Ф., депутати 6 округу Тютюн Я.І., Мамедов Р.А., депутат 4 округу Хоменко Л.В.

Громадськість: Сасько Ю.В., Кальченко К.Д., Якимчук С.В., Дячук Д.І., Сокольцова Л.О., Бондар Л.К., Полішук Олег, представник ТОВ «КИЇВОБЛЖИТЛОБУД».

Засідання відкриває: Голова Комісії Жила В.О.

Порядок денний засідання Комісії:

1. Розгляд звернення гр.Помазан М.М. від 19.08.2022 № 608-02-12-2022.
2. Розгляд звернення гр.Кременюк В.М. від 22.02.2022 № 283-02-15-2022.
3. Розгляд звернення гр.Кондратьєвої О.О. від 18.07.2022 № 498-02-12-22.
4. Розгляд звернення гр. Катіна А.В. від 22.12.2021 № 3504-02-12-21.
5. Розгляд звернення гр. Мамедова А.А. від 28.12.2021 № 3575-02-12-21.
6. Розгляд звернення депутата Гірської сільської ради Пекни Г.В. від 03.02.2022 № 394-02-08-22.
7. Розгляд звернення гр. Каплі Н.І. від 14.02.2023 без реєстрації (ел.звернення).
8. Розгляд звернення депутата Гірської сільської ради Нерубайської І.М. від 14.01.2022 № 152-02-08-22.
9. Розгляд звернення депутата Гірської сільської ради Петрашенко Т.В. від 14.02.2023 № 474-02-09-23.
10. Розгляд звернення гр. Козири М.О. від 07.08.2023 № 558-02-13-23.
11. Розгляд звернення гр. Мамедова А.А. від 13.11.2023 № 864-02-13-23.
12. Розгляд звернення гр. Бідненко В.В. від 25.12.2023 № 1021-02-13-23.
13. Розгляд звернення гр. Бідненко Л.М. від 28.12.2023 № 1030-02-13-23.
14. Розгляд звернення гр. Пащинського Дмитра від 21.02.2024 № 151-02-13-24.
15. Розгляд звернення гр. Кальченко К.Д. від 26.02.2024 № 162-02-13-24.
16. Розгляд звернення гр. Безпалої В.А. від 18.04.2024 № 629-02-13-24.
17. Розгляд звернення ТОВ «Альфа Консалтинг Груп» від 14.08.2024. № 3522-02-15-24.
18. Розгляд звернення ТОВ «КИЇВОБЛЖИТЛОБУД» від 19.08.2024 № 3588-02-15-24.
19. Розгляд звернення гр. Бідненко В.В. від 05.09.2024 № 1107-02-13-24.
20. Розгляд звернення гр. Бідненко В.В. від 05.09.2024 № 1106-02-13-24.
21. Розгляд звернення гр. Бідненко В.Б. від 05.09.2024 № 1105-02-13-24.
22. Розгляд звернення гр. Коломієць Т.М. від 06.09.2024 № 1111-02-13-24.

23. Розгляд звернення гр. Мазура О.А. від 11.09.2024 № 1132-02-13-24.
24. Розгляд звернення гр. Бідненко В.В. від 03.10.2024 № 1193-02-13-24.
25. Розгляд звернення гр. Бідненко В.В. від 03.10.2024 № 1194-02-13-24.
26. Розгляд звернення гр. Колодрібського І.Т. від 07.10.2024 № 1201-02-13-24.
27. Розгляд звернення гр. Бондаря В.Г. від 08.10.2024 № 1204-02-13-24.
28. Розгляд звернення гр. Лакея В.П. від 08.10.2024 № 1205-02-13-24.
29. Розгляд звернення гр. Онищенко А.І без реєстрації (ел.звернення)
30. Розгляд звернення гр. Онищенко А.І від 23.10.2024 № 1276-02-13-24.
31. Розгляд колективного звернення жителів Гірської територіальної громади від 23.10.2024 № 1278-02-13-24.
32. Розгляд колективного звернення жителів Гірської територіальної громади від 23.10.2024 № 1279-02-13-24.
33. Розгляд звернення гр. Лютікової Н.В. від 23.10.2024 № 1269-02-13-24.
34. Розгляд звернення гр. Магдич О.Г. від 09.10.2024 № 1214-02-13-24.
35. Розгляд звернення гр. Новак К.О. від 09.10.2024 № 1211-02-13-24.
36. Розгляд звернення мешканців ЖК «Кантрі Хаус» від 10.10.2024 № 47.
37. Розгляд звернення гр. Колодрібського І.Т. від 10.10.2024 № 1218-02-13-24.
38. Розгляд звернення гр. Клименко Н.В. від 11.10.2024 № 1225-02-13-24.
39. Розгляд звернення гр. Куценко Л.П. від 14.10.2024 № 1232-02-13-24.
40. Розгляд звернення гр. Нерубайської І.М. від 23.10.2024 № 1277-02-13-24.
41. Розгляд звернень гр. Сасько Ю.В. від 22.10.2024 № 1257-02-13-24 та гр.Кальченко К.Д. від 14.10.2024 № 48.
42. Розгляд колективного звернення жителів Гірської територіальної громади від 24.10.2024 № 1281-02-13-24.
43. Розгляд звернення гр. Безпалої В.А. від 23.10.2024 № 4632-02-09-24.
44. Розгляд звернення гр. Бідненко В.В. від 23.10.2024 № 1274-02-13-24.
45. Розгляд звернення гр. Бортник В.Я. від 18.10.2024 № 1249-02-13-24.
46. Розгляд звернення гр. Бондаря В.Г. від 17.10.2024 № 1243-02-13-24.
47. Розгляд звернення гр. Басанко Г.І. від 18.10.2024 № 1244-02-13-24.
48. Розгляд звернення гр. Шевченко М.В. від 17.10.2024 № 1240-02-13-24.
49. Розгляд звернення гр. Шевченко М.В. від 17.10.2024 № 1241-02-13-24.
50. Розгляд звернення гр. Безпалої В.А. від 17.10.2024 № 4519-02-07-24.
51. Розгляд звернення гр. Співка М. Без реєстрації (ел.звернення).
52. Розгляд звернення гр. Назаренко С.П. Без реєстрації (ел.звернення).
53. Розгляд звернення гр. Худого О.В. від 15.10.2024 № 1237-02-13-24.
54. Розгляд звернення гр. Байчас В.В. від 15.10.2024 № 1236-02-13-24.
55. Розгляд звернення гр. Чмут М.В. від 15.10.2024 № 1235-02-13-24.
56. Розгляд звернення гр. Безпалої В.А. від 14.10.2024 № 4467-02-07-24.
57. Розгляд звернення гр. Бідненко Т.В. від 23.10.2024 № 53.
58. Розгляд звернення гр. Якимчук С.В. від 24.10.2024 № 1287-02-13-24.
59. Розгляд звернення гр. Якимчук С.В. від 24.10.2024 № 1288-02-13-24.
60. Розгляд звернення гр. Онищенко А.І. від 24.10.2024 № 1290-02-13-24.
61. Розгляд звернення гр. Онищенко А.І. від 24.10.2024 № 1291-02-13-24
62. Розгляд звернення гр. Бідненко В.В. від 24.10.2024 № 1289-02-13-24.
63. Розгляд звернення гр. Дячука Р.Д. від 15.10.2024 № 51.

Розгляд питань порядку денного:

1 питання: Звернення гр.Помазана М.М. від 19.08.2022 № 608-02-12-2022 щодо врахування містобудівною документацією та передбачити територію земельних ділянок кадастровими номерами 3220885000:04:001:0364, 3220885000:04:001:0365, 3220885000:04:001:0366, 3220885000:04:001:0367 розташованих в с. Мартусівка, як територію для будівництва та обслуговування будівель торгівлі (КВЦПЗ 03.07) або для будівництва та обслуговування адміністративних будинків, офісних будівель компаній, які займаються підприємницькою діяльністю, пов'язаною з отриманням прибутку (КВЦПЗ 03.10)

Доповідав: представник Виконавця головний архітектор проекту Тетяна ВАСИЛЬЦОВА, що за результатами попереднього вивчення звернення гр.Помазана М.М. вбачається можливість врахування такої пропозиції.

Голова комісії після обговорення поставив на голосування дане питання.

Голосували: «за» - 16; «проти» - 0; «утримались» - 0; «не голосували» - 0; «не брали участь в голосуванні» - 0.

За результатами голосування: рекомендовано врахувати повністю пропозицію гр.Помазан М.М. викладену у зверненні від 19.08.2022 № 608-02-12-2022.

2 питання: Звернення гр.Кременюк В.М. від 22.02.2022 № 283-02-15-2022 щодо зменшення охоронної зони, яка накриває ділянку кадастровий номер 3220886201:01:004:0049 розташована по вул. Затишна 14, село Ревне.

Доповідав: представник Виконавця головний архітектор проекту Тетяна ВАСИЛЬЦОВА, що за результатами попереднього вивчення звернення гр.Кременюк В.М. вбачається можливість врахування такої пропозиції.

Голова комісії після обговорення поставив на голосування дане питання.

Голосували: «за» - 16; «проти» - 0; «утримались» - 0; «не голосували» - 0; «не брали участь в голосуванні» - 0.

За результатами голосування: рекомендовано врахувати повністю пропозицію гр.Кременюк В.М. викладену у зверненні від 22.02.2022 № 283-02-15-2022.

3 питання: Звернення гр.Кондратьєвої О. О. від 18.07.2022 № 498-02-12-22 щодо врахування містобудівною документацією та передбачити територію земельних ділянок кадастровими номерами 3220883200:03:001:0634, 3220883200:03:001:0633, 3220883200:03:001:0635 розташованих вздовж вулиці Східна село Гора, як територію житлової садибної забудови (КВЦПЗ 02.01)

Доповідав: представник Виконавця головний архітектор проекту Тетяна ВАСИЛЬЦОВА, що за результатами попереднього вивчення звернення гр.Кондратьєвої О. О., врахувати пропозицію не видається за можливе в зв'язку з тим, що ділянки розташовуються в протипожежному розриві від території

хвойного лісу та відповідно норм ДБН Б.2.2-12:2019 «Планування та забудова територій» ширина протипожежного розриву становить – 100м.

Голова комісії після обговорення поставив на голосування дане питання.

Голосували: «за» - 16; «проти» - 0; «утримались» - 0; «не голосували» - 0; «не брали участь в голосуванні» - 0.

За результатами голосування: рекомендовано не врахувати пропозицію гр.Кондратьєвої О. О. викладену у зверненні від 18.07.2022 № 498-02-12-22.

4 питання: Звернення гр. Катіна А.В. від 22.12.2021 № 3504-02-12-21 щодо врахування містобудівною документацією:

1. Передбачити зменшення СЗЗ від сільського кладовища по вул. Лісова в північному напрямку з радіусом 300 м до радіусом 100м (150м).
2. Виключити з генерального плану с.Гора проїзд що сполучає вул. Садову та вул. Київську вздовж ділянок кадастровими номерами 3220883201:01:019:0051, 3220883200:03:002:0123, 3220883200:03:0029:0006.
3. Перенести місце майданчика для збору ТПВ та передбачити роздільний спосіб збору відходів.

Доповідав: представник Виконавця головний архітектор проекту Тетяна ВАСИЛЬЦОВА, що за результатами попереднього вивчення звернення гр.Катіна А.В., вбачається можливість врахування пропозиції частково, а саме:

1. Вбачається можливість врахування пропозиції щодо зменшення СЗЗ від сільського кладовища по вул. Лісова в с. Гора;
2. Врахувати пропозицію та не передбачити в генеральному плані с. Гора проїзд що сполучає вул. Садову та вул. Київську не видається за можливе в зв'язку з тим, що даний проїзд є частиною вулиці Лісова.
3. Врахувати пропозицію щодо перенесення місця для збору ТПВ не видається за можливе в зв'язку з тим, що дане питання не є компетенцією даної містобудівної документації.

Голова комісії після обговорення поставив на голосування дане питання.

Голосували: «за» - 16; «проти» - 0; «утримались» - 0; «не голосували» - 0; «не брали участь в голосуванні» - 0.

За результатами голосування: рекомендовано врахувати пропозицію гр.Катіна А.В. викладену у зверненні від 18.07.2022 № 498-02-12-22 частково, а саме: в частині 1 - врахувати повністю; в частині 2 та частині 3 - не враховувати.

5 питання: Звернення гр. Мамедова А.А. від 28.12.2021 № 3575-02-12-21 щодо врахування містобудівною документацією та передбачити територію земельних ділянок кадастровими номерами 3220886201:01:002:0179, 3220886201:01:002:0177 розташованих вздовж вул. Бориспільська в с. Ревне, як територію для будівництва та обслуговування закладів громадського харчування.

Доповідав: представник Виконавця головний архітектор проекту Тетяна ВАСИЛЬЦОВА, що за результатами попереднього вивчення звернення гр.Мамедова А.А. вбачається можливість врахування такої пропозиції.

Голова комісії після обговорення поставив на голосування дане питання.

Голосували: «за» - 16; «проти» - 0; «утримались» - 0; «не голосували» - 0; «не брали участь в голосуванні» - 0.

За результатами голосування: рекомендовано врахувати пропозицію гр.Мамедова А.А. часково, а саме:

- врахувати в частині щодо земельної ділянки кадастровий номер 3220886201:01:002:0179 та передбачити як територію для будівництва та обслуговування закладів громадського харчування;
- не враховувати в частині щодо земельної ділянки кадастровий номер 3220886201:01:002:0177.

6 питання: Звернення депутата Гірської сільської ради Пекни Г.В. від 03.02.2022 № 394-02-08-22 щодо зменшення СЗЗ від об'єкта: «мулові поля №2» користувач ПрАТ «АК «КИЇВВОДОКАНАЛЬ», радіус якої згідно діючого генерального плану с. Ревне становить 1000м, до мінімально допустимої площі СЗЗ, яка покриває територію масиву «Лісовий» в с. Ревне.

Доповідав: представник Виконавця головний архітектор проекту Тетяна ВАСИЛЬЦОВА, що за результатами попереднього вивчення звернення депутата Пекни Г.В., вбачається можливість врахувати пропозицію та передбачити містобудівною документацією зменшення СЗЗ від об'єкта: «мулові поля №2» та встановити радіусом 240м.

Голова комісії після обговорення поставив на голосування дане питання.

Голосували: «за» - 16; «проти» - 0; «утримались» - 0; «не голосували» - 0; «не брали участь в голосуванні» - 0.

За результатами голосування: рекомендовано врахувати повністю пропозицію депутата Пекни Г.В. викладену у зверненні від 03.02.2022 № 394-02-08-22.

7 питання: Звернення гр. Каплі Н.І. від 14.02.2023 без реєстрації (ел.звернення) щодо:

1. Передбачити розвиток в с. Затишне багатоквартирного і садибного житлового будівництва.
2. Додати до плану будівництва Центру розвитку дитини будівництво Таун хаузів для випускників Центру.
3. Передбачити перспективу створення робочих місць в селі Затишне.
4. Zobov'язати власників використовувати землі за призначенням.
5. Провести інвентаризацію земель, що не використовуються за призначенням
6. Запланувати будівництво логістичних комплексів вздовж обхідної дороги (Національної)
7. Передбачити асфальтування, освітлення вулиць.
8. Запланувати організацію комунального ринку на території місця стихійної торгівлі поблизу с. Ревне.

9. Побудувати торгово-розважальний Центр в с. Ревне на фасадних ділянках вздовж автошляху Т-10-16.
10. Створити сквер при в'їзді в с. Затишне.
11. Передбачити ландшафтний дизайн території закладу школи в с. Ревне.
12. Запропонувати розчистити інженерно-технічний об'єкт ДП «ДМА «Бориспіль» поблизу с. Затишне.
13. Надати розвиток вело-, пішохідному туризму.
14. Здійснити аналіз стану навколишнього середовища.
15. Створити місцевий фонд охорони навколишнього середовища, на діяльність якого направляти екологічний податок від ДП «ДМА «Бориспіль» та використовувати ці надходження на цільові потреби с. Затишне.
16. Вирішити питання щодо фінансування потреб с. Ревне за рахунок податку діяльності мулових полів.
17. Збільшити площу зелених насаджень впродовж автошляху між с. Ревне та с. Затишне, на довгострокову перспективу.
18. Передбачити планувальними рішеннями генерального плану с. Затишне будівництво тротуарів, вуличного освітлення, встановлення камер відеоспостереження, будівництво котеджних містечок.
19. Забезпечити медичне обслуговування жителів с. Затишне, а саме послугу сімейного лікаря.
20. Організувати дозвілля для дітей в с. Затишне.
21. Розвинути торгівельну діяльність в с. Затишне.

Доповідав: представник Виконавця головний архітектор проекту Тетяна ВАСИЛЬЦОВА, що за результатами попереднього вивчення звернення гр.Каплі Н.І.:

- вбачається можливість врахувати пропозиції в частинах 1, 3, 6, 7, 8, 9, 10, 12, 13, 14, 17, 18, 19, 20, 21 звернення;
- пропозиції в частинах 4, 5, 11, 16 звернення врахувати не видається за можливе в зв'язку з тим, що викладені питання не є компетенцією даної містобудівної документації;
- врахувати пропозиції в частинах 2 та 15 звернення не видається за можливе.

Голова комісії після обговорення поставив на голосування дане питання.

Голосували: «за» - 16; «проти» - 0; «утримались» - 0; «не голосували» - 0; «не брали участь в голосуванні» - 0.

За результатами голосування: рекомендовано:

- врахувати пропозиції гр.Каплі Н.І. викладені в частинах 1, 3, 6, 7, 8, 9, 10, 12, 13, 14, 17, 18, 19, 20, 21 звернення від 14.02.2023;
- не враховувати пропозиції гр.Каплі Н.І. викладені в частинах 2, 4, 5, 11, 15, 16 звернення від 14.02.2023.

8 питання: Звернення депутата Гірської сільської ради Нерубайської І.М. від 14.01.2022 № 152-02-08-22 щодо врахування містобудівною документацією та передбачити територію земельної ділянки кадастровий номер 3220886201:02:002:0189 розташовану вздовж вулиці Шкільна в с. Ревне з видом зонування Ж-3.1, яка передбачає використання для індивідуального гаражного будівництва.

Доповідає: представник Виконавця головний архітектор проекту Тетяна ВАСИЛЬЦОВА, що за результатами попереднього вивчення звернення депутата Нерубайської І.М. вбачається можливість врахування такої пропозиції частково, а саме: відповідно до діючого законодавства зазначена територія визначена містобудівною документацією в Плані функціонального зонування території з кодом 10101.0 – території житлової багатоквартирної забудови, що передбачає супутній вид використання території цільовим призначенням для колективного гаражного будівництва (КВЦПЗ 02.06).

Пропозиція Комісії розглядати дане питання в комплексі з питанням 40 порядку денного.

Голова комісії після обговорення питання 40 порядку денного поставив на голосування дане питання.

Голосували: «за» - 15; «проти» - 0; «утримались» - 1; «не голосували» - 0; «не брали участь в голосуванні» - 0.

За результатами голосування: рекомендовано не враховувати пропозицію депутата Нерубайської І.М., та визначити містобудівною документацією територію земельної ділянки кадастровий номер 3220886201:02:002:0189, як територія житлової багатоквартирної забудови, що передбачає супутній вид використання території цільовим призначенням для колективного гаражного будівництва (КВЦПЗ 02.06).

9 питання: Звернення депутата Петрашенко Т.В. від 14.02.2023 № 474-02-09-23 щодо врахування містобудівною документацією та передбачити частину території земельної ділянки кадастровий номер 3220885001:02:002:0241 розташовану по провулку Котляревського в с. Мартусівка, як територія для збільшення площі сільського кладовища та розробити ДПТ на дану ділянку з метою організації місць поховань та визначення санітарної зони.

Доповідає: представник Виконавця головний архітектор проекту Тетяна ВАСИЛЬЦОВА, що за результатами попереднього вивчення звернення депутата Петрашенко Т.В. врахувати пропозицію не видається за можливе в зв'язку з тим, що не витримується площа СЗЗ від об'єкта до існуючої житлової забудови.

Голова комісії після обговорення поставив на голосування дане питання.

Голосували: «за» - 15; «проти» - 0; «утримались» - 1; «не голосували» - 0; «не брали участь в голосуванні» - 0.

За результатами голосування: рекомендовано не враховувати пропозицію депутата Петрашенко Т.В. від 14.02.2023 № 474-02-09-23.

10 питання: Звернення гр. Козири М.О. від 07.08.2023 № 558-02-13-23 щодо врахування містобудівною документацією та передбачити територію загального користування між вул. Шевченка та вул. Польова в с. Затишнє, як технічний проїзд, що проходить вздовж земельної ділянки кадастровий номер 3220886203:03:005:0213.

Доповідав: представник Виконавця головний архітектор проекту Тетяна ВАСИЛЬЦОВА, що за результатами попереднього вивчення звернення гр.Козири М.О. вбачається можливість врахування такої пропозиції.

Голова комісії після обговорення поставив на голосування дане питання.

Голосували: «за» - 16; «проти» - 0; «утримались» - 0; «не голосували» - 0; «не брали участь в голосуванні» - 0.

За результатами голосування: рекомендовано врахувати пропозицію гр.Козири М.О. від 07.08.2023 № 558-02-13-23 та передбачити територію загального користування між вул. Шевченка та вул. Польова в с. Затишне, як технічний проїзд.

11 питання: Звернення гр. Мамедова А.А. від 13.11.2023 № 864-02-13-23 щодо врахування містобудівною документацією та передбачити територію земельної ділянки кадастровим номером 3220886201:01:002:0177 розташованої по вулиці Бориспільська село Ревне, як землі рекреаційного призначення.

Доповідав: представник Виконавця головний архітектор проекту Тетяна ВАСИЛЬЦОВА, що за результатами попереднього вивчення звернення гр.Мамедова А.А. вбачається можливість врахування такої пропозиції.

Голова комісії після обговорення поставив на голосування дане питання.

Голосували: «за» - 16; «проти» - 0; «утримались» - 0; «не голосували» - 0; «не брали участь в голосуванні» - 0.

За результатами голосування: рекомендовано врахувати пропозицію гр.Мамедова А.А. від 13.11.2023 № 864-02-13-23 та передбачити територію земельної ділянки кадастровий номер 3220886201:01:002:0177 розташованої по вулиці Бориспільська село Ревне, як територію земель рекреаційного призначення.

12 питання: Звернення гр. Бідненко В.В. від 25.12.2023 № 1021-02-13-23 щодо врахування містобудівною документацією та передбачити:

1. Територію земельної ділянки кадастровий номер 3220886201:01:011:0258 по вул. Бориспільська в с. Ревне, як землі громадської забудови;
2. Територію земельної ділянки кадастровий номер 3220886201:01:010:0076 по вул. Шевченка 11, с. Ревне, як землі рекреаційного призначення;
- 3.Територію масиву земельних ділянок розташованих в південно-західній частині с. Ревне вздовж вул. Лесі Українки, як територію земель промисловості, транспорту, зв'язку, енергетики, оборони та іншого призначення (КВЦПЗ 11.00).

Доповідав: представник Виконавця головний архітектор проекту Тетяна ВАСИЛЬЦОВА, що за результатами попереднього вивчення звернення гр. Бідненко В.В.:

- вбачається можливість врахування пропозицій в частинах 1 та 3 звернення;
- пропозицію в частині 2 звернення, щодо функціонального призначення території земельної ділянки кадастровий номер 3220886201:01:010:0076 по вул. Шевченка 11, с. Ревне, можливо визначити містобудівною документацією, як

територію земель громадської забудови, з врахуванням цільового призначення земельної ділянки (03.04 - для будівництва та обслуговування будівель громадських та релігійних організацій) та у відповідності до норм ДБН Б.2.2-12:2019 «Планування та забудова територій».

Голова комісії після обговорення поставив на голосування дане питання.

Голосували: «за» - 16; «проти» - 0; «утримались» - 0; «не голосували» - 0; «не брали участь в голосуванні» - 0.

За результатами голосування: рекомендовано врахувати пропозицію гр.Бідненко В.В. від 25.12.2023 № 1021-02-13-23 та передбачити: територію земельної ділянки кадастровим номером 3220886201:01:011:0258, як землі громадської забудови; територію земельної ділянки кадастровий номер 3220886201:01:010:0076, як землі громадської забудови; територію масиву земель розташованих в південно-західній частині с. Ревне вздовж вул. Лесі Українки, як територію земель промисловості.

13 питання: Звернення гр. Бідненко Л.М. від 28.12.2023 № 1030-02-13-23 щодо врахування містобудівною документацією та передбачити:

- 1) територію розташування земельної ділянки кадастровий номер 3220886200:06:001:0325, як землі житлової садибної забудови;
- 2) зменшити СЗЗ встановлену генеральним планом с. Ревне радіусом 100м від АЗС, яка не діюча.

Доповідав: представник Виконавця головний архітектор проекту Тетяна ВАСИЛЬЦОВА, що за результатами попереднього вивчення звернення гр.Бідаенко Л.М. вбачається можливість врахування таких пропозицій.

Голова комісії після обговорення поставив на голосування дане питання.

Голосували: «за» - 16; «проти» - 0; «утримались» - 0; «не голосували» - 0; «не брали участь в голосуванні» - 0.

За результатами голосування: рекомендовано врахувати пропозицію гр.Бідненко Л.М. від 28.12.2023 № 1030-02-13-23: передбачити територію розташування земельної ділянки кадастровий номер 3220886200:06:001:0325, як землі житлової садибної забудови; не встановлювати СЗЗ від не діючої АЗС по вул. Затишна в с. Ревне.

14 питання: Звернення гр. Пащинського Дмитра від 21.02.2024 № 151-02-13-24 щодо врахування містобудівною документацією та передбачити мережу вулиць (проїздів) в південно-західній частині с. Гора, як виїзди з вулиць: Садова, Західна, Чубинського, Східна, Басейна, Центральна.

Доповідав: представник Виконавця головний архітектор проекту Тетяна ВАСИЛЬЦОВА, що за результатами попереднього вивчення звернення гр.Пащинського Дмитра вбачається можливість врахування такої пропозиції.

Голова комісії після обговорення поставив на голосування дане питання.

Голосували: «за» - 16; «проти» - 0; «утримались» - 0; «не голосували» - 0; «не брали участь в голосуванні» - 0.

За результатами голосування: рекомендовано врахувати пропозицію гр.Пашинського Дмитра від 21.02.2024 № 151-02-13-24 та передбачити мережу вулиць і проїздів в південно-західній частині с. Гора.

15 питання: Звернення гр. Кальченко К.Д. від 26.02.2024 № 162-02-13-24 щодо внесення до містобудівної документації земельних ділянок кадастровими номерами 3220883200:03:001:0631, 3220883200:03:001:0637, 3220883200:03:001:0639, 3220883200:03:001:0641, як ділянки приватної власності.

Доповідав: представник Виконавця головний архітектор проекту Тетяна ВАСИЛЬЦОВА, що за результатами попереднього вивчення звернення гр.Кальченко К.Д. вбачається можливість врахування такої пропозиції.

Під час обговорення надійшла пропозиція розглянути дане питання в комплексі з питанням 41 порядку денного.

Голова комісії після обговорення питання 41 порядку денного поставив на голосування дане питання.

Голосували: «за» - 13; «проти» - 0; «утримались» - 3; «не голосували» - 0; «не брали участь в голосуванні» - 0.

За результатами голосування: рекомендовано врахувати пропозицію гр.Кальченко К.Д. від 26.02.2024 № 162-02-13-24 та відобразити земельні ділянки кадастровими номерами 3220883200:03:001:0631, 3220883200:03:001:0637, 3220883200:03:001:0639, 3220883200:03:001:0641 в матеріалах (збірний план) містобудівної документації.

16 питання: Звернення гр. Безпалої В.А. від 18.04.2024 № 629-02-13-24 щодо врахування містобудівною документацією:

1) не передбачати, як територію кладовища, паї номерами відповідно схеми поділу земель колективної власності ТОВ «Ревне»: №1212, №1211, №1204, №1221;

2) передбачити територію земель комунальної власності орієнтовною площею 10га розташовано в північній частині с. Ревне, як територію зелених насаджень загального користування.

Доповідав: представник Виконавця головний архітектор проекту Тетяна ВАСИЛЬЦОВА, що за результатами попереднього вивчення звернення гр.Безпалої В.А. вбачається можливість:

- врахування частково пропозиції в частині 1 звернення враховуючи, що існуюча межа території місця поховань (сільське кладовище с. Затишне) частково пролягає в межах територій паїв номерами 1204 та 1221;
- врахування цілком пропозиції в частині 2 звернення.

Голова комісії після обговорення поставив на голосування дане питання.

Голосували: «за» - 16; «проти» - 0; «утримались» - 0; «не голосували» - 0; «не брали участь в голосуванні» - 0.

За результатами голосування: рекомендовано врахувати частково пропозицію гр.Безпалої В.А. від 18.04.2024 № 629-02-13-24, а саме: не передбачати, як територію місця поховань, паї номерами відповідно схеми поділу земель колективної власності ТОВ «Ревне»: №1212 та №1211; передбачити територію земель комунальної власності орієнтовною площею 10га розташовано в північній частині с. Ревне, як територію зелених насаджень загального користування.

17 питання: Звернення ТОВ «Альфа Консалтинг Груп» від 14.08.2024 № 3522-02-15-24 щодо врахування містобудівною документацією та передбачити території земельних ділянок кадастровими номерами: 3220883200:02:001:2090, 3220883200:02:001:2048, 3220883200:02:001:2091, 3220883200:02:001:0006 розташовані між вул. Тиха та вул. Центральна село Гора, як територію житлової забудови, відповідно до наданого проекту плану забудови зазначеної території.

Доповідав: представник Виконавця головний архітектор проекту Тетяна ВАСИЛЬЦОВА, що за результатами попереднього вивчення звернення ТОВ «Альфа Консалтинг Груп» вбачається можливість врахування такої пропозиції.

Під час обговорення члени комісії з числа представників громадськості зауважили щодо поверховості проектних об'єктів будівництва, та висловили пропозицію передбачити територію, як малоповерхову житлову забудову. Присутні на засіданні громадяни з числа підприємців, та запрошені представники органів містобудування та архітектури висловили пропозицію передбачити, як територію середньоповерхової житлової забудови.

Голова комісії після обговорення поставив на голосування:

1. Питання щодо врахування пропозиції ТОВ «Альфа Консалтинг Груп», та передбачити територію земельних ділянок кадастровими номерами: 3220883200:02:001:2090, 3220883200:02:001:2048, 3220883200:02:001:2091, 3220883200:02:001:0006, як територію середньоповерхової житлової забудови
Голосували: «за» - 6; «проти» - 10; «утримались» - 0; «не голосували» - 0; «не брали участь в голосуванні» - 0.

2. Питання щодо врахування пропозиції ТОВ «Альфа Консалтинг Груп», та передбачити територію земельних ділянок кадастровими номерами: 3220883200:02:001:2090, 3220883200:02:001:2048, 3220883200:02:001:2091, 3220883200:02:001:0006, як територію малоповерхової житлової забудови
Голосували: «за» - 10; «проти» - 6; «утримались» - 0; «не голосували» - 0; «не брали участь в голосуванні» - 0.

За результатами голосування: рекомендовано врахувати пропозицію ТОВ «Альфа Консалтинг Груп» від 14.08.2024 № 3522-02-15-24, та передбачити територію земельних ділянок кадастровими номерами: 3220883200:02:001:2090, 3220883200:02:001:2048, 3220883200:02:001:2091, 3220883200:02:001:0006, як територію малоповерхової житлової забудови.

18 питання: Звернення ТОВ «КИЇВОБЛЖИТЛОБУД» від 19.08.2024

№ 3588-02-15-24 щодо врахування містобудівною документацією та передбачити території земельних ділянок кадастровими номерами: 3220883200:02:001:0017, 3220883200:02:001:1017, 3220883200:02:001:2017, 3220883200:02:001:2004, 3220883200:02:001:0186, 3220883200:02:001:0172, 3220883200:02:001:2031, 3220883200:02:001:2022, 3220883200:02:001:0173, 3220883200:02:001:0192, 3220883200:02:001:2002, 3220883200:02:001:0193, 3220883200:02:001:2014, 3220883200:02:001:0195, 3220883200:02:001:0196, 3220883200:02:001:0197, 3220883200:02:001:0198, 3220883200:02:001:0178, 3220883200:02:001:2024, як територію земель житлової садибної забудови та громадської забудови.

Доповідав: представник Виконавця головний архітектор проекту Тетяна ВАСИЛЬЦОВА, що за результатами попереднього вивчення звернення ТОВ «Альфа Консалтинг Груп» вбачається можливість врахування такої пропозиції частково відповідно до нормативних вимог ДБН Б.2.2-12:2019, а саме: з метою розміщення перспективної житлової садибної та громадської забудови, в межах території зазначених земельних ділянок передбачені об'єкти інженерно-транспортної інфраструктури, у тому числі вулично-дорожньої мережі; враховуючи розміщення частини зазначених земельних ділянок в межах зони обмеження забудови від об'єкту радіолокації, такі території передбачені, як зелені насадження загального користування.

Представник ТОВ «Альфа Консалтинг Груп» зауважив, що більша частина від загальної площі зазначених земельних ділянок, передбачені проектними рішеннями містобудівної документації, як територія зелених насаджень загального користування та вулично-дорожньої мережі, що суперечить приватним інтересам Товариства використовувати зазначені території для розміщення об'єктів житлової та громадської забудови.

Пропозиція Комісії розглянути дане звернення останнім питанням порядку денного.

Розглянувши 63 питання порядку денного, представник Виконавця зауважила щодо цього питання: під час підготовчого етапу розроблення містобудівної документації отримано офіційні листи щодо врахування державних інтересів, інтересів суміжних територіальних громад, інформацію щодо зони обмеження забудови від об'єкту радіолокації розташованого в межах громади. Не враховувати отримані рекомендації при розробці містобудівної документації не видається за можливе. Документацією передбачається територія зелених насаджень загального користування в межах зони обмеження забудови від об'єкта радіолокації.

Голова комісії після обговорення поставив на голосування дане питання.

Голосували: «за» - 14; «проти» - 1; «утримались» - 0; «не голосували» - 1; «не брали участь в голосуванні» - 0.

За результатами голосування: рекомендовано врахувати пропозицію ТОВ «КИЇВОБЛЖИТЛОБУД» від 19.08.2024 № 3588-02-15-24 частково:

- передбачити території розташування земельних ділянок кадастровими номерами: 3220883200:02:001:0017, 3220883200:02:001:1017,

3220883200:02:001:2017, 3220883200:02:001:2004, 3220883200:02:001:0186, 3220883200:02:001:0172, 3220883200:02:001:2031, як територію земель житлової садибної та громадської забудови, в межах масиву території розташування зазначених земельних ділянок передбачити об'єкти інженерно-транспортної інфраструктури відповідно до державних норм;
- передбачити території розташування земельних ділянок кадастровими номерами: 3220883200:02:001:2022, 3220883200:02:001:0173, 3220883200:02:001:0192, 3220883200:02:001:2002, 3220883200:02:001:0193, 3220883200:02:001:2014, 3220883200:02:001:0195, 3220883200:02:001:0196, 3220883200:02:001:0197, 3220883200:02:001:0198, 3220883200:02:001:0178, 3220883200:02:001:2024, як територію зелених насаджень загального користування.

19 питання: Звернення гр. Бідненко В.В. від 05.09.2024 № 1107-02-13-24 щодо врахування містобудівною документацією та передбачити територію земельної ділянки з кадастровим номером 3220886201:01:006:0022, як територію земель громадської забудови.

Доповідав: представник Виконавця головний архітектор проекту Тетяна ВАСИЛЬЦОВА, що за результатами попереднього вивчення звернення гр.Бідненко В.В. вбачається можливість врахування такої пропозиції.

Голова комісії після обговорення поставив на голосування дане питання.
Голосували: «за» - 16; «проти» - 0; «утримались» - 0; «не голосували» - 0; «не брали участь в голосуванні» - 0.

За результатами голосування: рекомендовано врахувати пропозицію гр.Бідненко В.В. від 05.09.2024 № 1107-02-13-24, передбачити територію земельної ділянки з кадастровим номером 3220886201:01:006:0022, як територію земель громадської забудови.

20 питання: Звернення гр. Бідненко В.В. від 05.09.2024 № 1106-02-13-24 щодо врахування містобудівною документацією та передбачити територію земельних ділянок кадастровими номерами 3220886201:01:006:0037, 3220886201:01:011:0065, 3220886201:01:009:0001, як територію земель громадської забудови.

Доповідав: представник Виконавця головний архітектор проекту Тетяна ВАСИЛЬЦОВА, що за результатами попереднього вивчення звернення гр.Бідненко В.В. вбачається можливість врахування такої пропозиції щодо земельних ділянок кадастровими номерами 3220886201:01:006:0037, №3220886201:01:011:0065. Земельна ділянка кадастровим номером №3220886201:01:009:0001 розташована в зоні території житлової забудови, відповідно до «Класифікатора видів функціонального призначення територій та їх співвідношення з видами цільового призначення земельних ділянок», в межах зазначеної зони можливе розміщення громадської забудови, як супутнього виду використання.

Голова комісії після обговорення поставив на голосування дане питання.
Голосували: «за» - 16; «проти» - 0; «утримались» - 0; «не голосували» - 0;
«не брали участь в голосуванні» - 0.

За результатами голосування: рекомендовано врахувати пропозицію гр.Бідненко В.В. від 05.09.2024 № 1106-02-13-24, передбачити:
- територію земельних ділянок кадастровими номерами 3220886201:01:006:0037, 3220886201:01:011:0065, як територію земель громадської забудови;
- територію земельної ділянки кадастровим номером №3220886201:01:009:0001, як територію земель житлової садибної забудови.

21 питання: Звернення гр. Бідненко В.Б. від 05.09.2024 № 1105-02-13-24 щодо врахування містобудівною документацією та передбачити територію земельної ділянки з кадастровим номером 3220886201:01:011:0273, як територію земель громадської забудови.

Доповідав: представник Виконавця головний архітектор проекту Тетяна ВАСИЛЬЦОВА, що за результатами попереднього вивчення звернення гр.Бідненко В.Б. вбачається можливість врахування такої пропозиції.

Голова комісії після обговорення поставив на голосування дане питання.
Голосували: «за» - 16; «проти» - 0; «утримались» - 0; «не голосували» - 0;
«не брали участь в голосуванні» - 0.

За результатами голосування: рекомендовано врахувати пропозицію гр.Бідненко В.Б. від 05.09.2024 № 1105-02-13-24, передбачити територію земельної ділянки з кадастровим номером 3220886201:01:011:0273, як територію земель громадської забудови.

22 питання: Звернення гр. Коломієць Т. М. від 06.09.2024 № 1111-02-13-24 щодо врахування містобудівною документацією та передбачити територію земельної ділянки з кадастровим номером 3220886201:01:008:0024, як територію земель громадської забудови.

Доповідав: представник Виконавця головний архітектор проекту Тетяна ВАСИЛЬЦОВА, що за результатами попереднього вивчення звернення гр.Коломієць Т. М. вбачається можливість врахування такої пропозиції.

Голова комісії після обговорення поставив на голосування дане питання.
Голосували: «за» - 16; «проти» - 0; «утримались» - 0; «не голосували» - 0;
«не брали участь в голосуванні» - 0.

За результатами голосування: рекомендовано врахувати пропозицію гр.Коломієць Т. М. від 06.09.2024 № 1111-02-13-24, передбачити територію земельної ділянки з кадастровим номером 3220886201:01:008:0024, як територію земель громадської забудови.

23 питання: Звернення гр. Мазур О. А. від 11.09.2024 № 1132-02-13-24 щодо врахування містобудівною документацією та передбачити територію земельної

ділянки з кадастровим номером 3220886200:05:002:0026, як територію земель громадської забудови.

Доповідав: представник Виконавця головний архітектор проекту Тетяна ВАСИЛЬЦОВА, що за результатами попереднього вивчення звернення гр. Мазур О. А. вбачається можливість врахування такої пропозиції.

Голова комісії після обговорення поставив на голосування дане питання.

Голосували: «за» - 16; «проти» - 0; «утримались» - 0; «не голосували» - 0; «не брали участь в голосуванні» - 0.

За результатами голосування: рекомендовано врахувати пропозицію гр.Мазур О.А. від 11.09.2024 № 1132-02-13-24, передбачити територію земельної ділянки з кадастровим номером 3220886200:05:002:0026, як територію земель громадської забудови.

24 питання: Звернення гр. Бідненко В. В. від 03.10.2024 № 1193-02-13-24 щодо врахування містобудівною документацією та передбачити територію земельної ділянки з кадастровим номером 3220886201:01:006:0022, як територія земель житлової садибної забудови.

Доповідав: представник Виконавця головний архітектор проекту Тетяна ВАСИЛЬЦОВА, що за результатами попереднього вивчення звернення гр. Бідненко В. В. вбачається можливість врахування такої пропозиції.

Голова комісії після обговорення поставив на голосування дане питання.

Голосували: «за» - 16; «проти» - 0; «утримались» - 0; «не голосували» - 0; «не брали участь в голосуванні» - 0.

За результатами голосування: рекомендовано врахувати пропозицію гр. Бідненко В. В. від 03.10.2024 № 1193-02-13-24, передбачити територію земельної ділянки з кадастровим номером 3220886201:01:006:0022, як територію земель житлової садибної забудови.

25 питання: Звернення гр. Бідненко В. В. від 03.10.2024 № 1194-02-13-24 щодо врахування містобудівною документацією та передбачити територію земельної ділянки з кадастровим номером 3220886201:01:006:0037, як територію земель житлової садибної забудови.

Доповідав: представник Виконавця головний архітектор проекту Тетяна ВАСИЛЬЦОВА, що за результатами попереднього вивчення звернення гр. Бідненко В. В. вбачається можливість врахування такої пропозиції.

Голова комісії після обговорення поставив на голосування дане питання.

Голосували: «за» - 16; «проти» - 0; «утримались» - 0; «не голосували» - 0; «не брали участь в голосуванні» - 0.

За результатами голосування: рекомендовано врахувати пропозицію гр. Бідненко В. В. від 03.10.2024 № 1194-02-13-24, передбачити територію земельної ділянки з кадастровим номером 3220886201:01:006:0037, як територію земель житлової садибної забудови.

26 питання: Звернення гр. Колодрібського І. Т. від 07.10.2024 № 1201-02-13-24 щодо врахування містобудівною документацією та передбачити територію земельної ділянки з кадастровим номером 3220886200:05:003:0001, як територію земель житлової садибної забудови, не передбачати в межах території зазначеної земельної ділянки полезахисні смуги.

Доповідав: представник Виконавця головний архітектор проекту Тетяна ВАСИЛЬЦОВА, що за результатами попереднього вивчення звернення гр. Колодрібського І. Т. вбачається можливість врахування такої пропозиції.

Голова комісії після обговорення поставив на голосування дане питання.

Голосували: «за» - 16; «проти» - 0; «утримались» - 0; «не голосували» - 0; «не брали участь в голосуванні» - 0.

За результатами голосування: рекомендовано врахувати пропозицію гр. Колодрібського І. Т. від 07.10.2024 № 1201-02-13-24, передбачити територію земельної ділянки з кадастровим номером 3220886200:05:003:0001, як територію земель житлової садибної забудови.

27 питання: Звернення гр. Бондаря В. Г. від 08.10.2024 № 1204-02-13-24 щодо врахування містобудівною документацією:

1) передбачити територію земельних ділянок кадастровими номерами 3220883200:03:002:2424, 3220883200:03:002:2423, 3220883200:03:002:2368, як територію земель житлової садибної забудови;

2) не передбачати поруч з вище вказаними земельними ділянками кладовище та не накладати на них відповідне обмеження - СЗЗ від кладовища.

Доповідав: представник Виконавця головний архітектор проекту Тетяна ВАСИЛЬЦОВА, що за результатами попереднього вивчення звернення гр. Бондаря В. Г. вбачається можливість врахування такої пропозиції частково, а саме:

- територію земельних ділянок кадастровими номерами 3220883200:03:002:2424, 3220883200:03:002:2423, 3220883200:03:002:2368 враховуючи рекомендації робочої групи затвердженої рішенням Гірської сільської ради від 29.02.2024 № 1771-68-VIII «Про створення координаційної робочої групи з моніторингу розроблення комплексного плану просторового розвитку території Гірської територіальної громади Бориспільського району Київської області» зазначені території передбачено, як землі громадської забудови, та вулично-дорожньої мережі, частину території земельних ділянок розташованих в межах зони обмеження забудови від об'єкту радіолокації, передбачені територіями зелених насаджень загального користування.

В частині 2 звернення вбачається можливість врахування такої пропозиції згідно рекомендацій узгоджувальної комісії.

Пропозиція членів Комісії врахувати пропозиції наведені в зверненні гр. Бондаря В. Г. та розглянути дане питання в комплексі з питанням 42 порядку денного.

Голова комісії після обговорення питання 42 порядку денного поставив на голосування дане питання.

Голосували: «за» - 16; «проти» - 0; «утримались» - 0; «не голосували» - 0;

«не брали участь в голосуванні» - 0.

За результатами голосування: рекомендовано врахувати пропозицію гр. Бондаря В.Г. від 08.10.2024 № 1204-02-13-24 в частині 1 частково, а саме:

- передбачити територію земельних ділянок кадастровими номерами 3220883200:03:002:2424, 3220883200:03:002:2423, 3220883200:03:002:2368, як територію земель житлової садибної забудови;
- в межах масиву розташування зазначених земельних ділянок передбачити об'єкти вулично-дорожньої мережі відповідно ДБН Б.2.2-12:2019;
- частини території зазначених земельних ділянок, розташованих в межах зони обмеження забудови від об'єкту радіолокації передбачити, як зелені насадження загального користування.

Врахувати пропозицію гр. Бондаря В.Г. частині 2 звернення повністю, не передбачати містобудівною документацією розміщення місця поховань (кладовище) в межах зони обмеження забудови від об'єкту радіолокації.

28 питання: Звернення гр. Лакей В.П. від 08.10.2024 № 1205-02-13-24 щодо врахування містобудівною документацією:

- 1) передбачити територію розташування земельної ділянки кадастровий номер 3220883200:02:001:0253, як землі житлової садибної забудови, та під житлову соціальну забудову;
- 2) не передбачати поруч з об'єктом радіолокації кладовище.

Доповідав: представник Виконавця головний архітектор проекту Тетяна ВАСИЛЬЦОВА, що за результатами попереднього вивчення звернення гр. Лакей В.П. вбачається можливість врахування такої пропозиції згідно рекомендацій узгоджувальної комісії.

Пропозиція членів Комісії врахувати звернення гр. Лакей В.П. та розглянути дане питання в комплексі з питанням 42 порядку денного.

Голова комісії після обговорення питання 42 порядку денного поставив на голосування дане питання.

Голосували: «за» - 16; «проти» - 0; «утримались» - 0; «не голосували» - 0; «не брали участь в голосуванні» - 0.

За результатами голосування: рекомендовано врахувати пропозицію гр.Лакей В.П. від 08.10.2024 № 1205-02-13-24 в частинах 1 та 2 повністю:

- передбачити територію розташування земельної ділянки кадастровий номер 3220883200:02:001:0253, як землі житлової садибної забудови;
- не передбачати містобудівною документацією розміщення місця поховань (кладовище) в межах зони обмеження забудови від об'єкту радіолокації.

29 питання: Звернення гр. Онищенко А.І без реєстрації (ел.звернення) щодо врахування містобудівною документацією та передбачити проїзд з вулиці Лісова село Гора до земельної ділянки кадастровий номер 3220883201:01:018:0187 по вул. Зелена 7-Б, с. Гора.

Доповідав: представник Виконавця головний архітектор проекту Тетяна ВАСИЛЬЦОВА, що за результатами попереднього вивчення звернення гр.Онищенко А.І вбачається можливість врахування такої пропозиції.

Під час обговорення члени комісії та присутня громадськість зауважили, що при формуванні зазначеної земельної ділянки заїзд передбачено з вул. Зелена, та врахування такої пропозиції призведе до облаштування численних заїздів з вулиці Лісова до території приватних домогосподарств розташованих вздовж вулиці Зелена село Гора.

Голова комісії після обговорення поставив на голосування дане питання.

Голосували: «за» - 0; «проти» - 12; «утримались» - 4; «не голосували» - 0; «не брали участь в голосуванні» - 0.

За результатами голосування: рекомендовано не враховувати пропозицію гр.Онищенко А.І., та не передбачати містобудівною документацією проїзд з вулиці Лісова село Гора до земельної ділянки кадастровий номер 3220883201:01:018:0187 по вул. Зелена 7-Б, с. Гора. Врахувати існуючу вуличко-дорожню мережу в західній частині с.Гора.

30 питання: Звернення гр. Онищенко А.І. від 23.10.2024 №1276-02-13-24 щодо врахування містобудівною документацією та передбачити території земельних ділянок кадастровими номерами: 3220883200:03:001:0164 площа 26,36га, 3220883200:03:001:0132 площа 9,58га, 3220883200:03:001:0129 площа 12,78га, 3220883200:03:001:0627 площа 9,97га, 3220883200:03:001:01626 площа 9,97га, 3220883200:03:001:0051 площа 9,98 га розташованих поблизу ЖК «Зелений масток» в західній частині с. Гора, як лісопаркові зони.

Доповідав: представник Виконавця головний архітектор проекту Тетяна ВАСИЛЬЦОВА, що за результатами попереднього вивчення звернення гр. Онищенко А.І. вбачається можливість врахування такої пропозиції згідно рекомендацій узгоджувальної комісії.

Голова комісії після обговорення поставив на голосування дане питання.

Голосували: «за» - 16; «проти» - 0; «утримались» - 0; «не голосували» - 0; «не брали участь в голосуванні» - 0.

За результатами голосування: рекомендовано врахувати пропозицію гр. Онищенко А.І. від 23.10.2024 №1276-02-13-24 та передбачити містобудівною документацією території земельних ділянок кадастровими номерами: 3220883200:03:001:0164, 3220883200:03:001:0132, 3220883200:03:001:0129, 3220883200:03:001:0627, 3220883200:03:001:01626, 3220883200:03:001:0051 розташованих в західній частині села Гора, як лісопаркові зони.

31 питання: Колективне звернення жителів Гірської територіальної громади від 23.10.2024 № 1278-02-13-24 про необхідність врахування громадських інтересів під час розроблення комплексного плану просторового розвитку території Гірської сільської територіальної громади:

1) Виходячи з вимог Конституції України ст.13, ст. 41, ст.50, щодо захисту загальних інтересів у безпечному довкіллі, непогіршені екологічної ситуації, у використанні власності не на шкоду людині та суспільства, вважаємо недоцільним і недопустимим зміну цільового призначення земель в масиві території розташування лісу. Це стосується земельних ділянок кадастровими номерами: 3220883200:03:001:0164 площа 26,36га, 3220883200:03:001:0132

площа 9,58га, 3220883200:03:001:0129 площа 12,78га, 3220883200:03:001:0627
площа 9,97га, 3220883200:03:001:01626 площа 9,97га, 3220883200:03:001:0051
площа 9,98га, поблизу ЖК «Зелений маєток». Громада вимагає змінити цільове
призначення даних земельних ділянок і перевести їх в категорію «лісопаркова
зона» (рекреаційно-оздоровчі ліси), щоб унеможливити будь-яке будівництво
на цих земельних ділянках.

2) Громада просить передбачити вільний доступ громадян до лісових масивів,
шляхом організації під'їзду, пішохідних та велосипедних доріжок навколо лісу
зі сторони с. Гора, та вимагає застосувати всі необхідні заходи і затвердити
відповідні нормативні акти, які унеможливлять будь-яку забудову на ділянках,
що безпосередньо межують з лісовими масивами, а саме земельні ділянки з
кадастровими номерами:

3220883200:03:001:0552; 3220883200:03:001:0553; 3220883200:03:001:0545;
3220883200:03:001:0546; 3220883200:03:001:0556; 3220883200:03:001:0584;
3220883200:03:001:0585; 3220883200:03:001:0630; 3220883200:03:001:0631;
3220883200:03:001:0632; 3220883200:03:001:0652; 3220883200:03:001:0635;
3220883200:03:001:0636; 3220883200:03:001:0637; 3220883200:03:001:0638;
3220883200:03:001:0639; 3220883200:03:001:0640; 3220883200:03:001:0641;
3220883200:03:001:0642; 3220883200:03:001:0583; 3220883200:03:001:0586;
3220883200:03:001:0572; 3220883200:03:001:0573; 3220883200:03:001:0558;
3220883200:03:001:0567; 3220883200:03:001:0568; 3220883200:03:001:0569;
3220888000:04:003:0578; 3220888000:04:003:0579; 3220888000:04:003:0644;
3220888000:04:003:0645; 3220888000:04:003:0646; 3220888000:04:003:0647.

Доповідав: представник Виконавця головний архітектор проекту Тетяна
ВАСИЛЬЦОВА, що за результатами попереднього вивчення колективного
звернення жителів Гірської територіальної громади, вбачається можливість
врахування таких пропозицій згідно рекомендацій узгоджувальної комісії.

Пропозиція членів Комісії врахувати вимоги в частині 1 звернення, зважаючи
на результати обговорення попереднього питання (№ 30) порядку денного.

Присутня громадськість зауважила, що врахування пропозиції в частині 2
звернення, порушить право власників перелічених земельних ділянок
використовувати їх за цільовим призначенням, а саме: як землі
сільськогосподарського призначення видом використання для індивідуального
садівництва (КВЦПЗ 01.05).

Голова комісії після обговорення поставив на голосування дане питання.

Голосували: «за» - 16; «проти» - 0; «утримались» - 0; «не голосували» - 0;
«не брали участь в голосуванні» - 0.

За результатами голосування:

- рекомендовано врахувати пропозиції в частині 1 колективного звернення
жителів Гірської територіальної громади від 23.10.2024 № 1278-02-13-24 та
передбачити містобудівною документацією території земельних ділянок
кадастровими номерами: 3220883200:03:001:0164, 3220883200:03:001:0132,
3220883200:03:001:0129, 3220883200:03:001:0627, 3220883200:03:001:01626,

3220883200:03:001:0051 розташованих в північно західній частині села Гора, як лісопарковій зоні;

- не враховувати пропозиції в частині 2 колективного звернення жителів Гірської територіальної громади від 23.10.2024 № 1278-02-13-24, та передбачити містобудівною документацією території земельних ділянок кадастровими номерами: 3220883200:03:001:0552; 3220883200:03:001:0553; 3220883200:03:001:0545; 3220883200:03:001:0546; 3220883200:03:001:0556; 3220883200:03:001:0584; 3220883200:03:001:0585; 3220883200:03:001:0630; 3220883200:03:001:0631; 3220883200:03:001:0632; 3220883200:03:001:0652; 3220883200:03:001:0635; 3220883200:03:001:0636; 3220883200:03:001:0637; 3220883200:03:001:0638; 3220883200:03:001:0639; 3220883200:03:001:0640; 3220883200:03:001:0641; 3220883200:03:001:0642; 3220883200:03:001:0583; 3220883200:03:001:0586; 3220883200:03:001:0572; 3220883200:03:001:0573; 3220883200:03:001:0558; 3220883200:03:001:0567; 3220883200:03:001:0568; 3220883200:03:001:0569 з врахуванням їх цільового призначення, як сільськогосподарські землі – території під багаторічними насадженнями (код функціональної зони - 30200.0)

32 питання: Колективне звернення жителів Гірської територіальної громади від 23.10.2024 № 1279-02-13-24 про врахування під час розроблення Комплексного плану просторового розвитку території Гірської сільської територіальної громади Бориспільського району Київської області (далі – Комплексний план) думки громадськості та громадських інтересів щодо пропозицій, які спрямовані на поліпшення екологічного стану та здоров'я населення, та стосуються скорочення виробничої зони в північній частині с. Мартусівка Гірської громади на земельних ділянках з кадастровими номерами: 3220885000:04:001:0190, 3220885000:04:001:0209, 3220885000:04:001:0191, 3220885000:04:001:0108, 3220885000:04:001:0195, 3220885000:04:001:0163, 3220885000:04:001:0229, 3220885000:04:001:0032, 3220885000:04:001:0166, 3220885000:04:001:0233, 3220885000:04:001:0175, 3220885000:04:001:0232, 3220885000:04:001:0170, 3220885000:04:001:0236, 3220885000:04:001:0237, 3220885000:04:001:0105, 3220885000:04:001:0222, 3220885000:04:001:0179, 3220885000:04:001:0027, 3220885000:04:001:0132, 3220885000:04:001:0228, 3220885000:04:001:0226. Громадськість просить передбачити на вказаних земельних ділянках житлові квартали, що в майбутньому сприятиме комплексній забудові та логічному плануванню на території громади, а також знизить рівень шкідливості від потенційних підприємств та транзитних потоків вантажних автомобілів, які повинні розташовуватись поза межами населених пунктів та житлових масивів.

Доповідав: представник Виконавця головний архітектор проекту Тетяна ВАСИЛЬЦОВА, що за результатами попереднього вивчення колективного звернення жителів Гірської територіальної громади, вбачається можливість врахування таких пропозицій згідно рекомендацій узгоджувальної комісії.

Голова комісії після обговорення поставив на голосування дане питання.

Голосували: «за» - 15; «проти» - 0; «утримались» - 0; «не голосували» - 1; «не брали участь в голосуванні» - 0.

За результатами голосування: рекомендовано врахувати пропозиції колективного звернення жителів Гірської територіальної громади від 23.10.2024 № 1279-02-13-24 та передбачити територію земельних ділянок з кадастровими номерами: 3220885000:04:001:0190, 3220885000:04:001:0209, 3220885000:04:001:0191, 3220885000:04:001:0108, 3220885000:04:001:0195, 3220885000:04:001:0163, 3220885000:04:001:0229, 3220885000:04:001:0032, 3220885000:04:001:0166, 3220885000:04:001:0233, 3220885000:04:001:0175, 3220885000:04:001:0232, 3220885000:04:001:0170, 3220885000:04:001:0236, 3220885000:04:001:0237, 3220885000:04:001:0105, 3220885000:04:001:0222, 3220885000:04:001:0179, 3220885000:04:001:0027, 3220885000:04:001:0132, 3220885000:04:001:0228, 3220885000:04:001:0226, як територію земель житлової садибної забудови, та в межах масиву передбачити об'єкти вулично-дорожньої мережі відповідно ДБН Б.2.2-12:2019.

33 питання: Звернення гр. Лютікової Н.В. від 23.10.2024 № 1269-02-13-24 щодо врахування містобудівною документацією та передбачити територію земельної ділянки кадастровий номер 3220883201:01:006:0138 площа 0,8266га, по вул. Миколи Березового село Гора, для організації паркової зони (зелені насадження загального користування).

Доповідав: представник Виконавця головний архітектор проекту Тетяна ВАСИЛЬЦОВА, що за результатами попереднього вивчення звернення гр. Лютікової Н.В. вбачається можливість врахування такої пропозиції згідно рекомендацій узгоджувальної комісії та зауважила, що до погодження громадськості та Комісії подано проект Комплексного плану, яким передбачено територію земельної ділянки кадастровий номер 3220883201:01:006:0138, як територія громадської забудови з проектною можливістю будівництва соціальних об'єктів: (П 4.1) центр культури і дозвілля, (П 4.3) бібліотека, та будівництво таких об'єктів передбачає відповідний відсоток озеленення території.

Голова комісії після обговорення поставив на голосування дане питання.

Голосували: «за» - 2; «проти» - 12; «утримались» - 2; «не голосували» - 0; «не брали участь в голосуванні» - 0.

За результатами голосування: рекомендовано не враховувати пропозицію гр. Лютікової Н.В. від 23.10.2024 № 1269-02-13-24 та передбачити містобудівною документацією територію земельної ділянки кадастровий номер 3220883201:01:006:0138, як територію громадської забудови.

34 питання: Звернення гр. Магдич О.Г. від 09.10.2024 № 1214-02-13-24 щодо врахування містобудівною документацією та передбачити територію земельної ділянки кадастровий номер 3220885001:02:002:0196 розташована по вул.Шевченка 31, с. Мартусівка, у відповідності цільового призначення земельної ділянки, як територію земель житлової садибної забудови.

Доповідав: представник Виконавця головний архітектор проекту Тетяна ВАСИЛЬЦОВА, що за результатами попереднього вивчення звернення гр. Магдич О.Г. вбачається можливість врахування такої пропозиції.

Голова комісії після обговорення поставив на голосування дане питання.
Голосували: «за» - 16; «проти» - 0; «утримались» - 0; «не голосували» - 0;
«не брали участь в голосуванні» - 0.

За результатами голосування: рекомендовано врахувати пропозицію гр. Магдич О.Г. від 09.10.2024 № 1214-02-13-24 та передбачити містобудівною документацією територію земельної ділянки кадастровий номер 3220885001:02:002:0196 розташована по вул.Шевченка 31, с. Мартусівка, як територію житлової садибної забудови.

35 питання: Звернення гр. Новак К.О. від 09.10.2024 № 1211-02-13-24 щодо врахування містобудівною документацією та розглянути можливість проведення деталізації автомобільної розв'язки з оптимізації дорожнього руху в межах с. Мартусівка зважаючи, що передбачена містобудівною документацією автомобільна розв'язка покриває більшу частину території приватних земельних ділянок кадастровими номерами: 3220886200:05:002:0270, 3220886200:05:002:0267, 3220886200:05:002:0268, 3220886200:05:002:0269, 3220886200:05:002:0264, 3220886200:05:002:0272, 3220886200:05:002:0273, 3220886200:05:002:0279, 3220886200:05:002:0278, 3220886200:05:002:0277, 3220886200:05:002:0266, 3220886200:05:002:0276, 3220886200:05:002:0271, 3220886200:05:002:0275.

Доповідав: представник Виконавця головний архітектор проекту Тетяна ВАСИЛЬЦОВА, що за результатами попереднього вивчення звернення гр. Новак К.О. вбачається можливість врахування такої пропозицій та розробити альтернативи деталізації автомобільної розв'язки з оптимізації дорожнього руху в південній частині села Мартусівка на перетині автопшляху Т-10-16 та автошляху С-100417.

Голова комісії після обговорення поставив на голосування дане питання.
Голосували: «за» - 15; «проти» - 0; «утримались» - 1; «не голосували» - 0;
«не брали участь в голосуванні» - 0.

За результатами голосування: рекомендовано врахувати звернення гр. Новак К.О. від 09.10.2024 № 1211-02-13-24 та Виконавцю містобудівної документації розробити альтернативи деталізації автомобільної розв'язки з оптимізації дорожнього руху в південній частині села Мартусівка.

36 питання: Звернення мешканців ЖК «Кантрі Хаус» від 10.10.2024 № 47 щодо врахування містобудівною документацією та передбачити:

- 1) тротуар та вело доріжку вздовж дороги, яка являється заїздом до комплексів Кантрі Хаус і Кантрі Таун Хаус;
- 2) розміщення дитячого спортивного майданчику та паркової зони відпочинку неподалік ЖК «Кантрі Хаус» і ЖК «Кантрі Таун Хаус».

Доповідав: представник Виконавця головний архітектор проекту Тетяна ВАСИЛЬЦОВА, що за результатами попереднього вивчення звернення мешканців ЖК «Кантрі Хаус» вбачається можливість врахування таких пропозицій частково, а саме: щодо частини 1 звернення - пропозиції передбачено містобудівною документацією згідно Схеми транспортної

мобільності та інфраструктури; щодо частини 2 звернення – поруч житлових комплексів передбачені зони зелених насаджень загального користування, та розміщення майданчиків не зазначається на графічних матеріалах Комплексного плану, оскільки є іншим рівнем деталізації планувальної структури території.

Голова комісії після обговорення поставив на голосування дане питання.

Голосували: «за» - 14; «проти» - 0; «утримались» - 2; «не голосували» - 0; «не брали участь в голосуванні» - 0.

За результатами голосування: рекомендовано врахувати звернення мешканців ЖК «Кантрі Хаус» в частині 1 повністю, в частині 2 передбачити зони зелених насаджень загального користування поруч з житловими масивами ЖК «Кантрі Хаус» і ЖК «Кантрі Таун Хаус».

37 питання: Звернення гр. Колодрібського І.Т. від 10.10.2024 № 1218-02-13-24 щодо врахування містобудівною документацією та передбачити територію земельної ділянки кадастровий номер 3220886200:05:003:0001, як територію земель громадської забудови.

Доповідав: представник Виконавця головний архітектор проекту Тетяна ВАСИЛЬЦОВА, що за результатами попереднього вивчення звернення гр.Колодрібського І.Т. вбачається можливість врахування такої пропозицій.

Голова комісії після обговорення поставив на голосування дане питання.

Голосували: «за» - 16; «проти» - 0; «утримались» - 0; «не голосували» - 0; «не брали участь в голосуванні» - 0.

За результатами голосування: рекомендовано врахувати звернення гр. Колодрібського І.Т. від 10.10.2024 № 1218-02-13-24 та передбачити територію земельної ділянки кадастровий номер 3220886200:05:003:0001, як територію земель громадської забудови.

38 питання: Звернення гр. Клименко Н.В. від 11.10.2024 № 1225-02-13-24 щодо врахування містобудівною документацією та не передбачати проїзну дорогу в північній частині с. Мартусівка у зв'язку з тим, що кадастровий розподіл даної території не передбачає можливості витримати необхідну ширину проїзду.

Доповідав: представник Виконавця головний архітектор проекту Тетяна ВАСИЛЬЦОВА, що за результатами попереднього вивчення звернення гр. Клименко Н.В. вбачається можливість врахування такої пропозицій частково, а саме: зазначений проїзд не класифікувати, як житлова вулиця в червоних лініях, а виключно, як можливість (технічного) під'їзду до існуючої житлової забудови в межах даного масиву.

Голова комісії після обговорення поставив на голосування питання передбачити містобудівною документацією технічний під'їзд до існуючої житлової забудови в межах масиву розташованого в північній частині с. Мартусівка.

Голосували: «за» - 13; «проти» - 2; «утримались» - 0; «не голосували» - 1; «не брали участь в голосуванні» - 0.

За результатами голосування: рекомендовано врахувати частково звернення гр. Клименко Н.В. від 11.10.2024 № 1225-02-13-24, та передбачити містобудівною документацією технічний під'їзд до існуючої житлової забудови в межах масиву розташованого в північній частині с. Мартусівка.

39 питання: Звернення гр. Куценко Л.П. від 14.10.2024 № 1232-02-13-24 щодо врахування містобудівною документацією та передбачити:

- 1) Додати позначення «вулиця Заводська» в с. Мартусівка;
- 2) Передбачити на території земельної ділянки кадастровий номер 3220885001:02:003:0129 по вул. Заводська село Мартусівка можливість будівництва медичного закладу.
- 3) Розглянути можливість розміщення відкритої стоянки автомобілів для мешканців суміжної багатоквартирної забудови по вул. Заводська будинки №7, №10, №9, село Мартусівка, за рахунок частини земельної ділянки кадастровий номер 3220885001:02:003:0173.

Доповідав: представник Виконавця головний архітектор проекту Тетяна ВАСИЛЬЦОВА, що за результатами попереднього вивчення звернення гр. Куценко Л.П. вбачається можливість врахування таких пропозицій.

Голова комісії після обговорення поставив на голосування дане питання.

Голосували: «за» - 16; «проти» - 0; «утримались» - 0; «не голосували» - 0; «не брали участь в голосуванні» - 0.

За результатами голосування: рекомендовано врахувати пропозиції гр.Куценко Л.П. від 14.10.2024 № 1232-02-13-24, та передбачити містобудівною документацією: територію земельної ділянки кадастровий номер 3220885001:02:003:0129, як територію громадської забудови (для будівництва медичного закладу); передбачити територію земельної ділянки кадастровий номер 3220885001:02:003:0173 по вул.Заводська село Мартусівка, як територію земель громадської забудови.

40 питання: Звернення гр. Нерубайської І.М. від 23.10.2024 № 1277-02-13-24 щодо врахування містобудівною документацією та передбачити:

- 1) можливість розміщення індивідуальних гаражів на земельній ділянці за адресою: с. Ревне, вул. Шкільна №8 та вул. Шкільна №6;
- 2) Передбачити розміщення дитячого майданчика по вул.Шкільна в межах прибудинкової території поруч з квартирними будинками №6 та №8.

Доповідав: представник Виконавця головний архітектор проекту Тетяна ВАСИЛЬЦОВА, що за результатами попереднього вивчення звернення гр.Нерубайської І.М. вбачається можливість врахування такої пропозиції частково, а саме: в частині 1 звернення - містобудівною документацією зазначена територія визначена відповідно до діючого законодавства Планом функціонального зонування території з кодом 10101.0 території житлової багатоквартирної забудови, що передбачає супутній вид використання території цільовим призначенням для колективного гаражного будівництва (КВЦПЗ

02.06); в частині 2 звернення - розміщення дитячих майданчиків, які є обов'язком елементом прибудинкової території багатоквартирної житлової забудови, не зазначається на графічних матеріалах Комплексного плану, оскільки є іншим рівнем деталізації планувальної структури території.

Голова комісії після обговорення поставив на голосування дане питання.

Голосували: «за» - 15; «проти» - 0; «утримались» - 1; «не голосували» - 0; «не брали участь в голосуванні» - 0.

За результатами голосування: рекомендовано не враховувати пропозицію депутата Нерубайської І.М., та визначити містобудівною документацією територію земельної ділянки кадастровий номер 3220886201:02:002:0189 з розміщеними квартирними будинками №6 та №8 по вул. Шкільна село Ревне, як територію житлової багатоквартирної забудови, що передбачає супутній вид використання території цільовим призначенням для колективного гаражного будівництва.

41 питання: Звернення гр. Сасько Ю.В. від 22.10.2024 № 1257-02-13-24 та гр.Кальченко К.Д. від 14.10.2024 № 48 щодо врахування містобудівною документацією та передбачити:

- 1) територію земельних ділянок кадастровими номерами: 3220886200:03:001:0630, 3220886200:03:001:0632, 3220886200:03:001:0636, 3220886200:03:001:0638, 3220886200:03:001:0640, 3220886200:03:001:0642 з врахуванням їх цільового призначення КВЦПЗ 01.05 для індивідуального садівництва;
- 2) Надати уточнення щодо розмірів протипожежних розривів від лісових ділянок;
- 3) Не прокладати маршрут вело доріжки на зазначених земельних ділянках.

Доповідав: представник Виконавця головний архітектор проекту Тетяна ВАСИЛЬЦОВА, що за результатами попереднього вивчення звернень гр.Сасько Ю.В. та гр.Кальченко К.Д. вбачається можливість врахування таких пропозицій, а саме: в частині 1 звернень - містобудівною документацією, відповідно до Класифікатора видів функціонального призначення територій та їх співвідношення з видами цільового призначення земельних ділянок, передбачено території зазначених земельних ділянок, як сільськогосподарські землі – території під багаторічними насадженнями (код функціональної зони - 30200.0); в частині 2 звернень - містобудівною документацією враховано вимоги п.15.2.4 ДБН .2.2-12:2019 щодо протипожежних відстаней від лісових насаджень, а саме: 50м та 15м (за умови проведення відповідних протипожежних заходів); в частині 3 звернень – вбачається можливість врахування такої пропозиції.

Голова комісії після обговорення поставив на голосування дане питання.

Голосували: «за» - 13; «проти» - 0; «утримались» - 3; «не голосували» - 0; «не брали участь в голосуванні» - 0.

За результатами голосування: рекомендовано врахувати пропозиції гр. Сасько Ю.В. від 22.10.2024 № 1257-02-13-24 та гр.Кальченко К.Д. від 14.10.2024 № 48 та передбачити містобудівною документацією територію

земельних ділянок кадастровими номерами: 3220886200:03:001:0630, 3220886200:03:001:0632, 3220886200:03:001:0636, 3220886200:03:001:0638, 3220886200:03:001:0640, 3220886200:03:001:0642 з врахуванням їх цільового призначення, як сільськогосподарські землі – території під багаторічними насадженнями (код функціональної зони - 30200.0).

42 питання: Колективне звернення жителів Гірської територіальної громади від 24.10.2024 № 1281-02-13-24 не передбачати кладовище та крематорій між селами Гора та Мартусівка в проекті Комплексного плану.

Доповідав: представник Виконавця головний архітектор проекту Тетяна ВАСИЛЬЦОВА, що за результатами попереднього вивчення колективного звернення жителів Гірської територіальної громади вбачається можливість врахування такої пропозиції згідно рекомендацій узгоджувальної комісії.

Голова комісії після обговорення поставив на голосування дане питання.
Голосували: «за» - 16; «проти» - 0; «утримались» - 0; «не голосували» - 0; «не брали участь в голосуванні» - 0.

За результатами голосування: рекомендовано врахувати колективне звернення жителів Гірської територіальної громади від 24.10.2024 № 1281-02-13-24, не передбачати містобудівною документацією розміщення місця поховань (кладовище, крематорій) між селами Гора та Мартусівка.

43 питання: Звернення гр. Безпалої В.А. від 23.10.2024 № 4632-02-09-24 щодо врахування містобудівною документацією та передбачити додаткову територію для місця поховань (сільське кладовище села Затишне) в північному напрямку.

Доповідав: представник Виконавця головний архітектор проекту Тетяна ВАСИЛЬЦОВА, що за результатами попереднього вивчення звернення гр. Безпалої В.А. вбачається можливість врахування такої пропозиції.

Голова комісії після обговорення поставив на голосування дане питання.
Голосували: «за» - 16; «проти» - 0; «утримались» - 0; «не голосували» - 0; «не брали участь в голосуванні» - 0.

За результатами голосування: рекомендовано врахувати пропозицію гр. Безпалої В.А. від 23.10.2024 № 4632-02-09-24, передбачити містобудівною документацією додаткову територію для місця поховань (сільське кладовище села Затишне) в північному напрямку в масиві земель між с.Мартусівка та с.Затишне.

44 питання: Звернення гр. Бідненко В.В. від 23.10.2024 № 1274-02-13-24 щодо врахування містобудівною документацією та передбачити територію земельної ділянки кадастровий номер 3220886201:01:009:0001, як територію житлової садибної забудови.

Доповідав: представник Виконавця головний архітектор проекту Тетяна ВАСИЛЬЦОВА, що за результатами попереднього вивчення звернення гр. Бідненко В.В. вбачається можливість врахування такої пропозиції.

Голова комісії після обговорення поставив на голосування дане питання.
Голосували: «за» - 16; «проти» - 0; «утримались» - 0; «не голосували» - 0;
«не брали участь в голосуванні» - 0.

За результатами голосування: рекомендовано врахувати пропозицію гр. Бідненко В.В. від 23.10.2024 № 1274-02-13-24, передбачити містобудівною документацією територію земельної ділянки кадастровий номер 3220886201:01:009:0001, як територію житлової садибної забудови.

45 питання: Звернення гр. Бортник В.Я. від 18.10.2024 № 1249-02-13-24 щодо врахування містобудівною документацією та не передбачати розміщення в межах території земельних ділянок кадастровими номерами: 3220883200:02:001:0551, 3220883200:02:001:0552 пожежного депо, та передбачити території зазначених земельних ділянок, як виробничі території.

Доповідав: представник Виконавця головний архітектор проекту Тетяна ВАСИЛЬЦОВА, що за результатами попереднього вивчення звернення гр. Бортник В.Я. вбачається можливість врахування такої пропозиції згідно рекомендацій узгоджувальної комісії.

Комісією запропоновано передбачити розміщення пожежного депо між с.Гора та с.Мартусівка, в межах масиву земель житлової садибної забудови в північній частині с. Мартусівка.

Голова комісії після обговорення поставив на голосування дане питання.
Голосували: «за» - 15; «проти» - 0; «утримались» - 1; «не голосували» - 0;
«не брали участь в голосуванні» - 0.

За результатами голосування: рекомендовано:

- врахувати пропозицію гр. Бортник В.Я. від 18.10.2024 № 1249-02-13-24, передбачити територію земельних ділянок кадастровими номерами: 3220883200:02:001:0551, 3220883200:02:001:0552, як виробничі території;
- передбачити розміщення об'єкта: «Пожежне депо» на території масиву земель житлової садибної забудови в північній частині с. Мартусівка.

46 питання: Звернення гр. Бондаря В.Г. від 17.10.2024 № 1243-02-13-24 щодо врахування містобудівною документацією та змістити запроектовану вулицю, що проходить через земельну ділянку кадастровий номер 3220883200:03:002:2368, та розділяє її на дві частини, на межу з сусідньою земельною ділянкою.

Доповідав: представник Виконавця головний архітектор проекту Тетяна ВАСИЛЬЦОВА, що за результатами попереднього вивчення звернення гр. Бондаря В.Г. можливість врахування такої пропозиції не видається за можливе в зв'язку з тим, що запропоноване зміщення вулиці вплине на загальну вулично-дорожню мережу села Гора та функціональне зонування території прилеглих земельних ділянок.

Голова комісії після обговорення поставив на голосування дане питання.

Голосували: «за» - 14; «проти» - 1; «утримались» - 1; «не голосували» - 0; «не брали участь в голосуванні» - 0.

За результатами голосування: рекомендовано не враховувати пропозицію гр. Бондаря В.Г. від 17.10.2024 № 1243-02-13-24, запроєктовану містобудівною документацією вулично-дорожню мережу в південній частині масиву за межами села Гора залишити без змін.

47 питання: Звернення гр. Басанко Г.І. від 18.10.2024 № 1244-02-13-24 щодо врахування містобудівною документацією та передбачити територію земельної ділянки кадастровим номером 3220886200:06:001:0028, як територію громадської забудови.

Доповідав: представник Виконавця головний архітектор проекту Тетяна ВАСИЛЬЦОВА, що за результатами попереднього вивчення звернення гр. Басанко Г.І. вбачається можливість врахування такої пропозиції.

Голова комісії після обговорення поставив на голосування дане питання.

Голосували: «за» - 16; «проти» - 0; «утримались» - 0; «не голосували» - 0; «не брали участь в голосуванні» - 0.

За результатами голосування: рекомендовано врахувати пропозицію гр. Басанко Г.І. від 18.10.2024 № 1244-02-13-24, передбачити містобудівною документацією територію земельної ділянки кадастровим номером 3220886200:06:001:0028, як територію громадської забудови.

48 питання: Звернення гр. Шевченко М.В. від 17.10.2024 № 1240-02-13-24 щодо врахування містобудівною документацією та передбачити територію земельної ділянки кадастровий номер 3220883200:02:001:0237, як територію громадської забудови.

Доповідав: представник Виконавця головний архітектор проекту Тетяна ВАСИЛЬЦОВА, що за результатами попереднього вивчення звернення гр. Шевченко М.В. врахування такої пропозиції не вбачається за можливе в зв'язку з тим, що територія зазначеної земельної ділянки передбачено проектом містобудівної документації, як зона території житлової забудови, та відповідно до «Класифікатора видів функціонального призначення територій та їх співвідношення з видами цільового призначення земельних ділянок» в межах зазначеної зони можливе розміщення громадської забудови, як супутнього виду використання.

Голова комісії після обговорення поставив на голосування дане питання.

Голосували: «за» - 16; «проти» - 0; «утримались» - 0; «не голосували» - 0; «не брали участь в голосуванні» - 0.

За результатами голосування: рекомендовано не враховувати пропозицію гр. Шевченко М.В. від 17.10.2024 № 1240-02-13-24.

49 питання: Звернення гр. Шевченко М.В. від 17.10.2024 № 1241-02-13-24 щодо врахування містобудівною документацією та виправити позначення

експлікації на магазині продовольчих товарів розташованого на розі вул. Центральна та вул. Жовтнева село Гора на позначення 5.1.

Доповідав: представник Виконавця головний архітектор проекту Тетяна ВАСИЛЬЦОВА, що за результатами попереднього вивчення звернення гр. Шевченко М.В. вбачається за можливе врахування такої пропозиції.

Голова комісії після обговорення поставив на голосування дане питання.

Голосували: «за» - 16; «проти» - 0; «утримались» - 0; «не голосували» - 0; «не брали участь в голосуванні» - 0.

За результатами голосування: рекомендовано врахувати пропозицію гр. Шевченко М.В. від 17.10.2024 № 1241-02-13-24, виправити позначення експлікації в містобудівній документації.

50 питання: Звернення гр. Безпалої В.А. від 17.10.2024 № 4519-02-07-24 щодо врахування містобудівною документацією та передбачити:

- 1) Землі запасу в південно-західній частині с.Ревне, як території зелених насаджень загального користування.
- 2) Розглянути можливість розширення кладовища в с. Ревне в західному напрямку, за рахунок земельної ділянки кадастровий номер 3220886201:01:011:0268.

Доповідав: представник Виконавця головний архітектор проекту Тетяна ВАСИЛЬЦОВА, що за результатами попереднього вивчення звернення гр. Безпалої В.А. вбачається можливість врахування таких пропозицій.

Під час обговорення, члени комісії з числа представників громадськості зауважили, що проектом Комплексного плану наданого громадськості в строк громадського обговорення, територія земельної ділянки кадастровий номер 3220886201:01:011:0268 передбачена, як виробнича територія, та власника зазначеної земельної ділянки не проінформовано щодо можливої зміни проектного функціонального призначення ділянки, тож врахування пропозиції в частині 2, порушить інтереси власника земельної ділянки.

Голова комісії після обговорення поставив на голосування дане питання.

Голосували: «за» - 14; «проти» - 0; «утримались» - 1; «не голосували» - 1; «не брали участь в голосуванні» - 0.

За результатами голосування: рекомендовано врахувати пропозицію гр. Безпалої В.А. від 17.10.2024 № 4519-02-07-24 частково, а саме:

- врахувати пропозицію в частині 1 звернення, передбачити містобудівною документацією територію земель в південно-західній частині с.Ревне, як територію зелених насаджень загального користування;
- не враховувати пропозицію в частині 2 звернення, територію земельної ділянки кадастровий номер 3220886201:01:011:0268 передбачити містобудівною документацією, як виробнича територія.

51 питання: Звернення гр. Співка М. без реєстрації (ел.звернення) щодо врахування містобудівною документацією існуюче цільове призначення

земельної ділянки кадастровий номер 3220885001:02:002:0252 розташована по вул.Польова село Мартусівка, та не передбачати в її межах бібліотеку.

Доповідав: представник Виконавця головний архітектор проекту Тетяна ВАСИЛЬЦОВА, що за результатами попереднього вивчення звернення гр. Спічка М. вбачається можливість врахування такої пропозиції.

Голова комісії після обговорення поставив на голосування дане питання.

Голосували: «за» - 16; «проти» - 0; «утримались» - 0; «не голосували» - 0; «не брали участь в голосуванні» - 0.

За результатами голосування: рекомендовано врахувати пропозицію гр.Спічка М. передбачити містобудівною документацією територію земельної ділянки кадастровий номер 3220885001:02:002:0252, як територію житлової садибної забудови.

52 питання: Звернення гр. Назаренко С.П. без реєстрації (єл.звернення) щодо врахування містобудівною документацією існуюче цільове призначення земельної ділянки кадастровий номер 3220885001:02:002:0253 розташована по вул.Шевченка село Мартусівка.

Доповідав: представник Виконавця головний архітектор проекту Тетяна ВАСИЛЬЦОВА, що за результатами попереднього вивчення звернення гр. Назаренко С.П. вбачається можливість врахування такої пропозиції.

Голова комісії після обговорення поставив на голосування дане питання.

Голосували: «за» - 16; «проти» - 0; «утримались» - 0; «не голосували» - 0; «не брали участь в голосуванні» - 0.

За результатами голосування: рекомендовано врахувати пропозицію гр. Назаренко С.П., передбачити містобудівною документацією територію земельної ділянки кадастровий номер 3220885001:02:002:0253, як територію житлової садибної забудови.

53 питання: Звернення гр. Худого О.В. від 15.10.2024 № 1237-02-13-24 щодо врахування містобудівною документацією та передбачити територію земельної ділянки кадастровим номером 3220886200:06:001:0003, як територію громадської забудови.

Доповідав: представник Виконавця головний архітектор проекту Тетяна ВАСИЛЬЦОВА, що за результатами попереднього вивчення звернення гр. Худого О.В. вбачається можливість врахування такої пропозиції.

Голова комісії після обговорення поставив на голосування дане питання.

Голосували: «за» - 16; «проти» - 0; «утримались» - 0; «не голосували» - 0; «не брали участь в голосуванні» - 0.

За результатами голосування: рекомендовано врахувати пропозицію гр. Худого О.В. від 15.10.2024 № 1237-02-13-24, передбачити містобудівною

документацією територію земельної ділянки кадастровим номером 3220886200:06:001:0003, як територію громадської забудови.

54 питання: Звернення гр. Байчас В.В. від 15.10.2024 № 1236-02-13-24 щодо врахування містобудівною документацією та передбачити територію земельної ділянки кадастровим номером 3220886200:06:001:0139, як територію громадської забудови.

Доповідав: представник Виконавця головний архітектор проекту Тетяна ВАСИЛЬЦОВА, що за результатами попереднього вивчення звернення гр. Байчас В.В. вбачається можливість врахування такої пропозиції.

Голова комісії після обговорення поставив на голосування дане питання.

Голосували: «за» - 16; «проти» - 0; «утримались» - 0; «не голосували» - 0; «не брали участь в голосуванні» - 0.

За результатами голосування: рекомендовано врахувати пропозицію гр. Байчас В.В. від 15.10.2024 № 1236-02-13-24, передбачити містобудівною документацією територію земельної ділянки кадастровим номером 3220886200:06:001:0139, як територію громадської забудови.

55 питання: Звернення гр. Чмут М.В. від 15.10.2024 № 1235-02-13-24 щодо врахування містобудівною документацією та передбачити територію земельної ділянки кадастровим номером 3220886200:06:001:0138, як територію громадської забудови.

Доповідав: представник Виконавця головний архітектор проекту Тетяна ВАСИЛЬЦОВА, що за результатами попереднього вивчення звернення гр. Чмут М.В. вбачається можливість врахування такої пропозиції.

Голова комісії після обговорення поставив на голосування дане питання.

Голосували: «за» - 16; «проти» - 0; «утримались» - 0; «не голосували» - 0; «не брали участь в голосуванні» - 0.

За результатами голосування: рекомендовано врахувати пропозицію гр. Чмут М.В. від 15.10.2024 № 1235-02-13-24, передбачити містобудівною документацією територію земельної ділянки кадастровим номером 3220886200:06:001:0138, як територію громадської забудови.

56 питання: Звернення гр. Безпалої В.А. від 14.10.2024 № 4467-02-07-24 щодо:

1) передбачити містобудівною документацією вулично-дорожню мережу в межах масиву земель житлової забудови в південно-східній частині села Ревне, як в діючому генеральному плані с.Ревне.

2) Розробити ДПТ житлової забудови в північно-західній частині с. Ревне.

Доповідав: представник Виконавця головний архітектор проекту Тетяна ВАСИЛЬЦОВА, що за результатами попереднього вивчення звернення гр. Безпалої В.А. врахування такої пропозиції не видається за можливе в зв'язку з тим, що в південно-східній частині села Ревне передбачено житлову садибну забудову та вулично-дорожню мережу запроектовано з урахуванням існуючого кадастрового розподілу та протипожежних вимог. Відповідно до завдання на

розроблення Комплексного плану, у його складі розробляються планувальні рішення детальних планів території сільських кладовищ. Детальний план території житлової забудови в північно-західній частині с. Ревне, може бути розроблено за окремим рішенням Гірської сільської ради.

Голова комісії після обговорення поставив на голосування дане питання.

Голосували: «за» - 13; «проти» - 0; «утримались» - 0; «не голосували» - 3; «не брали участь в голосуванні» - 0.

За результатами голосування: рекомендовано не враховувати пропозиції гр. Безпалої В.А. від 14.10.2024 № 4467-02-07-24.

57 питання: Звернення гр. Бідненко Т.В. від 23.10.2024 № 53 щодо врахування містобудівною документацією та не передбачати проїзд в с.Мартусівка з вул. Заводська від будинків №7, №9, №10 до вул. Мойсеєва між буд. 5 та буд.3-А в зв'язку з тим, що кадастровий розподіл не дозволяє проектувати такий проїзд.

Доповідав: представник Виконавця головний архітектор проекту Тетяна ВАСИЛЬЦОВА, що за результатами попереднього вивчення звернення гр. Бідненко Т.В. вбачається можливість врахування такої пропозиції.

Голова комісії після обговорення поставив на голосування дане питання.

Голосували: «за» - 15; «проти» - 0; «утримались» - 0; «не голосували» - 1; «не брали участь в голосуванні» - 0.

За результатами голосування: рекомендовано врахувати пропозицію гр. Бідненко Т.В. від 23.10.2024 № 53, та не передбачати містобудівною документацією проїзд між буд. 5 та буд.3-А по вул. Мойсеєва село Мартусівка.

58 питання: Звернення гр. Якимчук С.В. від 24.10.2024 № 1287-02-13-24 щодо:
1) дозволити в межах Гірської ОТГ лише малоповерхову (1-3 поверхи) житлову багатоквартирну забудову, та не дозволяти проектним рішенням будувати багатоквартирні будинки середньо поверхової (4-5 поверхів) та багатоповерхової (10 поверхів) житлової багатоквартирної забудови.
2) на всій комунальній земельній ділянці з кадастровим номером 3220883201:01:006:0138 (площею 0,8266 га), яка утворилась шляхом поділу земельної ділянки з кадастровим номером 3220883201:01:006:0060 з адресою вул. Березового, 32А, запланувати паркову зону, зелені насадження загального користування.

Доповідав: представник Виконавця головний архітектор проекту Тетяна ВАСИЛЬЦОВА, що за результатами попереднього вивчення звернення гр. Якимчук С.В. вбачається можливість врахування такої пропозиції згідно рекомендацій узгоджувальної комісії.

Під час обговорення члени Комісії зауважили, що врахування пропозиції в частині 1 звернення та застосування обмежень поверховості щодо забудови територій громади за межами населених пунктів не видається за можливе. Враховуючи проєкт Комплексного плану, яким передбачено територію земельної ділянки кадастровий номер 3220883201:01:006:0138, як територія громадської забудови з проектною можливістю будівництва соціальних

об'єктів: (П 4.1) центр культури і дозвілля, (П 4.3) бібліотека, також будівництво таких об'єктів передбачає відповідний відсоток озеленення території, врахування пропозиції в частині 2 звернення не видається за можливе.

Голова комісії після обговорення поставив на голосування питання не враховувати пропозиції гр. Якимчук С.В. в частині 1 звернення від 24.10.2024 № 1287-02-13-24.

Голосували: «за» - 15; «проти» - 0; «утримались» - 1; «не голосували» - 0; «не брали участь в голосуванні» - 0.

Голова комісії поставив на голосування питання не враховувати пропозиції гр. Якимчук С.В. в частині 2 звернення від 24.10.2024 № 1287-02-13-24.

Голосували: «за» - 12; «проти» - 4; «утримались» - 0 «не голосували» - 0; «не брали участь в голосуванні» - 0.

За результатами голосування: рекомендовано не враховувати пропозиції гр. Якимчук С.В. в частинах 1 та 2 звернення від 24.10.2024 № 1287-02-13-24.

59 питання: Звернення гр. Якимчук С.В. від 24.10.2024 № 1288-02-13-24 щодо врахування містобудівною документацією та передбачити створення лісопаркової зони та екостежки в Гірському лісі.

Доповідав: представник Виконавця головний архітектор проекту Тетяна ВАСИЛЬЦОВА, що за результатами попереднього вивчення звернення Якимчук С.В., вбачається можливість врахування таких пропозицій згідно рекомендацій узгоджувальної комісії.

Голова комісії врахував, що пропозиції наведені у зверненні гр. Якимчук С.В. від 24.10.2024 № 1288-02-13-24 розглянуті по суті питанням 31 порядку денного, поставив на голосування питання щодо створення лісопаркової зони на території лісу.

Голосували: «за» - 16; «проти» - 0; «утримались» - 0; «не голосували» - 0; «не брали участь в голосуванні» - 0.

За результатами голосування: рекомендовано врахувати пропозиції в частині 1 звернення гр. Якимчук С.В. від 24.10.2024 № 1288-02-13-24, передбачити містобудівною документацією території земельних ділянок кадастровими номерами: 3220883200:03:001:0164, 3220883200:03:001:0132, 3220883200:03:001:0129, 3220883200:03:001:0627, 3220883200:03:001:01626, 3220883200:03:001:0051 розташованих в північно західній частині села Гора, як лісопарковій зони.

60 питання: Звернення гр. Онищенко А.І. від 24.10.2024 № 1290-02-13-24 щодо врахування містобудівною документацією та передбачити встановлення пожежних гідрантів біля вулиць Мисливська, Зелена, Соснова, Лісова в селі Гора.

Доповідав: представник Виконавця головний архітектор проекту Тетяна ВАСИЛЬЦОВА, що за результатами попереднього вивчення звернення Онищенко А.І. вбачається можливість врахування такої пропозицій, такі об'єкти передбачені нормативними документами.

Голова комісії після обговорення поставив на голосування дане питання.

Голосували: «за» - 13; «проти» - 0; «утримались» - 3; «не голосували» - 0; «не брали участь в голосуванні» - 0.

За результатами голосування: рекомендовано врахувати пропозицію гр. Онищенко А.І. від 24.10.2024 № 1290-02-13-24, передбачити містобудівною документацією встановлення пожежних гідранті на території громади.

61 питання: Звернення гр. Онищенко А.І. від 24.10.2024 № 1291-02-13-24 щодо створення простору біорізноманіття в Гірській територіальній громаді:

- 1) Знайти в громаді біолога, який розуміється на місцевій флорі та фауні (ним може бути вчитель біології).
- 2) Обрати локацію для простору, де є високі дерева та відкрита сонячна галявина; вогна обов'язково має бути у віддаленому від доріг місці.
- 3) Спланувати простір з урахуванням потреб кожного виду.
- 4) Засіяти місцеві види рослин на газон з різнотрав'ям восени або навісні, змайструвати та встановити штучні гніздівля для комах, птахів, тварин.

Доповідав: представник Виконавця головний архітектор проекту Тетяна ВАСИЛЬЦОВА, що за результатами попереднього вивчення звернення Онищенко А.І. врахування такої пропозицій не видається за можливе в зв'язку з тим, що таке проектування не є компетенцією даної містобудівної документації.

Голова комісії після обговорення поставив на голосування дане питання.

Голосували: «за» - 5; «проти» - 1; «утримались» - 10; «не голосували» - 0; «не брали участь в голосуванні» - 0.

За результатами голосування: рекомендовано не враховувати пропозицію гр. Онищенко А.І. від 24.10.2024 № 1291-02-13-24.

62 питання: Звернення гр. Бідненко В.В. від 24.10.2024 № 1289-02-13-24 щодо врахування містобудівною документацією та передбачити територію навпроти водонапірної башти села Ревне по вул. Бориспільська, як територію зелених насаджень загального користування.

Доповідав: представник Виконавця головний архітектор проекту Тетяна ВАСИЛЬЦОВА, що за результатами попереднього вивчення звернення гр. Бідненко В.В. вбачається можливість врахування такої пропозицій.

Голова комісії після обговорення поставив на голосування дане питання.

Голосували: «за» - 16; «проти» - 0; «утримались» - 0; «не голосували» - 0; «не брали участь в голосуванні» - 0.

За результатами голосування: рекомендовано врахувати пропозицію гр. Бідненко В.В. від 24.10.2024 № 1289-02-13-24, передбачити містобудівною

документацією територію навпроти водонапірної башти села Ревне по вул. Бориспільська, як територію зелених насаджень загального користування.

63 питання: Звернення гр. Дячука Р.Д. від 15.10.2024 № 51 щодо врахування містобудівною документацією та не передбачати проїзду дороги вздовж земельних ділянок з кадастровим номером 3220883201:03:002:2924, 3220883201:03:002:2938, 3220883201:03:002:2814, в зв'язку з намірами щодо забудови даного кварталу з іншим плануванням.

Доповідав: представник Виконавця головний архітектор проекту Тетяна ВАСИЛЬЦОВА, що за результатами попереднього вивчення звернення гр. Дячука Р.Д. вбачається можливість врахування такої пропозиції частково.

Під час обговорення представник заявника заявив про відхилення даної пропозиції, та зауважив не враховувати голосуванням.

Голова комісії після обговорення поставив на голосування питання не враховувати дану пропозицію.


Голосували: «за» - 15; «проти» - 0; «утримались» - 1; «не голосували» - 0; «не брали участь в голосуванні» - 0.

За результатами голосування: рекомендовано не враховувати пропозицію гр. Дячука Р.Д. від 15.10.2024 № 51.

Голова комісії закрити засідання о 22:19.

Підписи:

Голова комісії



(підпис)

В. О. Жила
(власне ім'я, прізвище)


Секретар комісії



(підпис)


Т. В. Бідненко
(власне ім'я, прізвище)

Члени комісії




(підпис)

М. О. Кожушко
(власне ім'я, прізвище)



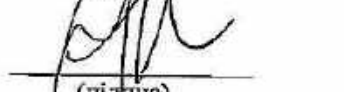
(підпис)

В. Г. Бондар
(власне ім'я, прізвище)



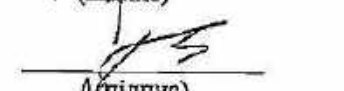
(підпис)

О. П. Ничаюк
(власне ім'я, прізвище)




(підпис)

І. В. Болгов
(власне ім'я, прізвище)



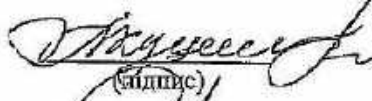
(підпис)

В. В. Бідненко
(власне ім'я, прізвище)



(підпис)

В. Г. Іванов
(власне ім'я, прізвище)


(підпис)

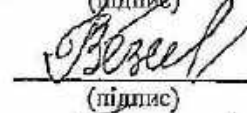
Л. П. Куценко
(власне ім'я, прізвище)


(підпис)

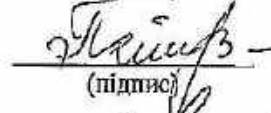
Р. В. Моргушко
(власне ім'я, прізвище)


(підпис)

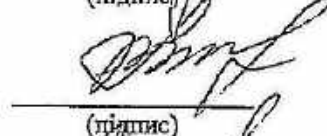
М. В. Шевченко
(власне ім'я, прізвище)


(підпис)

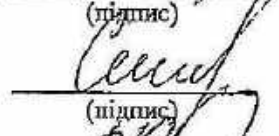
В. А. Безпала
(власне ім'я, прізвище)


(підпис)

Т. В. Петрашенко
(власне ім'я, прізвище)


(підпис)

В. В. Байчас
(власне ім'я, прізвище)


(підпис)

Л. О. Семенюк
(власне ім'я, прізвище)


(підпис)

Т. М. Харитонюк
(власне ім'я, прізвище)