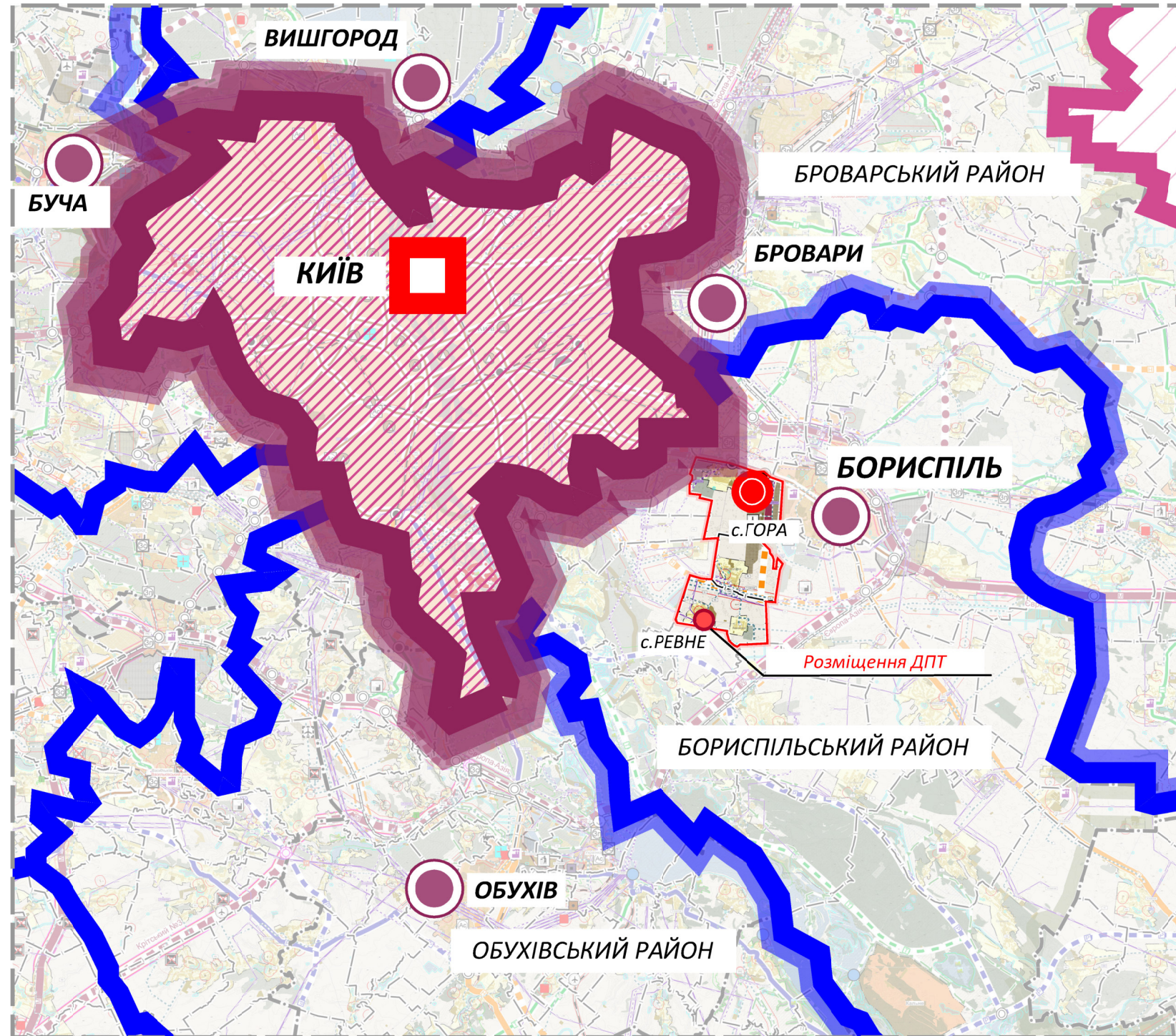


ВИКОПЮВАННЯ ЗІ СХЕМИ ПЛАНУВАННЯ ТЕРИТОРІЙ КИЇВСЬКОЇ ОБЛАСТІ



УМОВНІ ПОЗНАЧЕННЯ:

Позначки:

- Центру області (м. Київ)
- Центру району (м. Бориспіль)
- Центру громади (с. Гора)
- Розміщення ДПТ

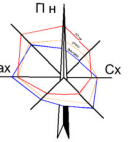
Межі:

- міста Київ
- Київської області
- Бориспільського району

Межі:

- Прилеглих районів (адміністративних)
- Гірської сільської територіальної громади

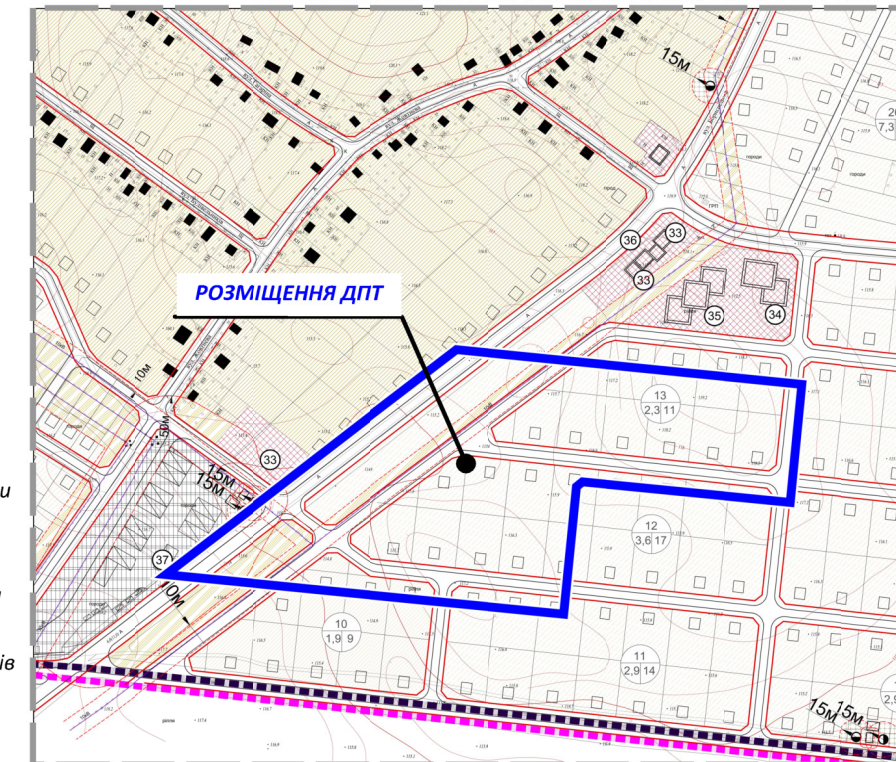
с. Ревне
Бориспільський район
Київська область



Детальний план території для розміщення житлової та громадської забудови в межах вулиць визначених у генеральному плані села Ревне, розташованих в південній частині села Ревне Гірської сільської ради Бориспільського району Київської області вздовж автошляху Т-10-16

Схема розташування земельної ділянки у планувальній структурі території територіальної громади
М 1:5000

ВИКОПЮВАННЯ З ГЕНЕРАЛЬНОГО ПЛАНУ СЕЛА РЕВНЕ



Умовні позначення:

Межі:

- | | | |
|----------|-----------|--------------|
| Існуючі: | ПРОЕКТНІ: | с. Ревне |
| | | Розробки ДПТ |

Території:

Сельбищні території:
Житлової забудови:

- Садибної забудови

Громадської забудови:

- Громадської забудови

Виробничої забудови:

- Виробничої забудови
- Комунальних об'єктів

Транспортної інфраструктури:

Вулично-дорожньої мережі:

- Дороги та проїзди

Планувальних обмежень:

- Санітарно-захисної зони
- Охоронної зони

ЕКСПЛІКАЦІЯ:

- 33. Магазин - Існ.;
- 34. Дитячий садок - Проект;
- 35. Центр розваг та дозвілля - Проект;
- 36. Кафе - Проект;
- 37. Логістичний центр - Проект;



ТОВ "ПРОЕКТНИЙ
ЦЕНТР
УКРАЇНИ"