

## ДОВІДКА ПРО ГРОМАДСЬКЕ ОБГОВОРЕННЯ

у процесі стратегічної екологічної оцінки документу державного планування

“Стратегія розвитку Гірської ради Бориспільського району Київської області до 2027 р.”

№ п.п.	Автор зауваження / пропозиції, фізична або юридична особа	Редакція частини ДДП/Звіт у про СЕО до якої висловлено зауваження/ пропозицію	Зауваження/ пропозиція	Спосіб врахування (повністю враховано, частково враховано або обгрунтовано відхилено)	Обгрунтування*
<b>До проекту ДДП та СЕО</b>					
	<p>ДЕПУТАТ ГІРСЬКОЇ СІЛЬСЬКОЇ РАДИ VIII СКЛИКАННЯ</p> <p>Пекна Галина Володимирівна</p>	СЕО, ДДП	<p>1. Забезпечити водовідведення всіх об'єктів в с.Ревне. А саме зупинити незаконний злив каналізаційних стоків з багатоквартирних будинків та споруд комунальної власності з с.Ревне та с. Петропавлівське до будинків, що знаходиться в межах села Ревне. Шляхом підключення каналізаційної мережі с.Ревне до Бориспільського водоканалу. (Додаток 1)</p>	відхилити	<p>Процедура проведення СЕО не включає діяльності щодо забезпечення тих чи інших заходів чи рішень. Процедура СЕО включає оцінку впливів запланованої діяльності на компоненти довкілля та здоров'я населення. проте, відзначимо, що проект ДДП містить певні заходи та рішення, що плануються щодо покращення ситуації у напрямку водопостачання, водовідведення, каналізації та очистки стоків.</p> <p>Проектування та реалізація запропонованих заходів може бути розглянута в рамках Стратегії розвитку або враховано на подальших етапах її реалізації в складі річних програм розвитку громади</p>
	<p>ДЕПУТАТ ГІРСЬКОЇ СІЛЬСЬКОЇ РАДИ VIII СКЛИКАННЯ</p> <p>Пекна Галина Володимирівна</p>	СЕО, ДДП	<p>2. Зменшити максимально можливу площу санітарної зони в селі Ревне Гірської ОТГ в районі мулових полів, а саме: лінія розмежування між дамбою та початком села (лінія межування з початком дамби ) має стати лінією розмежування санітарної зони. З метою зміни цільового призначення ділянок</p>	відхилити	<p>Процедура проведення СЕО не включає видів діяльності щодо землекористування та землепорядкування. Такі питання вимагають інших процедур відповідно до норм та правил містобудування встановлених законодавчо. Регулювання санітарних зон - зменшення або збільшення - також не є компетенцією під час проведення СЕО.</p>




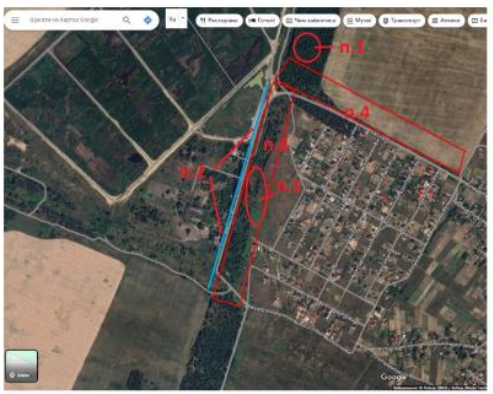
			з «садового» на «житловий», на яких розташовані будинки, де мешкають жителі більше 10 років. Та відповідно переведення призначення будинків з «садових» в «житлові». (Додаток 1)		Проектування та розроблення документації, що супроводжує зміни у чинному землекористуванні громади або висновків щодо змін меж санітарно-захисних смуг можуть бути включені до Стратегії розвитку або враховано на подальших етапах її реалізації в складі річних програм розвитку громади.
	ДЕПУТАТ ГІРСЬКОЇ СІЛЬСЬКОЇ РАДИ VIII СКЛИКАННЯ  Пекна Галина Володимирівна	СЕО, ДДП	3. Включити можливість створення єдиної каналізаційної мережі по всій Гірській ОТГ з підключенням до Бортницької станції аерації.	відхилити	Процедура проведення СЕО не включає діяльності щодо забезпечення тих чи інших заходів чи рішень. Процедура СЕО включає оцінку впливів запланованої діяльності на компоненти довкілля та здоров'я населення. Проект ДДП містить певні заходи та рішення, що плануються щодо покращення ситуації у напрямку водопостачання, водовідведення, каналізації та очистки стоків  Проте, проектування та реалізація запропонованих заходів може бути розглянута в рамках Стратегії розвитку або враховано на подальших етапах її реалізації в складі річних програм розвитку громади
	ДЕПУТАТ ГІРСЬКОЇ СІЛЬСЬКОЇ РАДИ VIII СКЛИКАННЯ  Пекна Галина Володимирівна	СЕО, ДДП	4. Створити парк в с.Ревне на межі з муловими полями (Додаток 1)	відхилити	Процедура проведення СЕО не включає діяльності щодо забезпечення тих чи інших заходів чи рішень. Процедура СЕО включає оцінку впливів запланованої діяльності на компоненти довкілля та здоров'я населення. Процедура проведення СЕО не включає видів діяльності щодо землекористування та землевпорядкування.  Проте, проектування та реалізація запропонованих заходів щодо включення проектних рішень по створенню зон рекреації та відпочинку може бути розглянута в рамках Стратегії розвитку або враховано на подальших етапах її реалізації в складі річних програм розвитку громади і може

**Обґрунтування вибору документу державного планування.**

Серед розглянутих альтернатив були:

Нульова альтернатива, за базовим сценарієм, що не передбачає прийняття Стратегії розробленою Гірською територіальною громадою. В процесі СЕО було надано пропозиції до проекту ДДП, які частково враховано в Стратегії, таким чином сформовано остаточний варіант ДДП, який буде затверджено сесією Гірської сільської ради Бориспільського району Київської області.

Додаток 1. до довідки про громадське обговорення у процесі стратегічної екологічної оцінки документу державного планування “Стратегія розвитку Гірської ради Бориспільського району Київської області до 2027 р.”

<p>UB Виконавчий комітет Гірської сільської ради Адреса: 00-00-23 883 07 27 0023 чкр.1</p>  <p> <b>ДЕПУТАТ ГІРСЬКОЇ СІЛЬСЬКОЇ РАДИ VIII СКЛИКАННЯ</b> <b>Пекна Галина Володимирівна</b></p> <p>08342, Київська обл., Бориспільський р-н, с.Ревне, вул.Полунична, буд.32 +380983581675, email: peknagalina.revne@gmail.com</p> <p>07.12.2023 р. Вих №</p> <p>Голові Гірської сільської ради <b>Дмитриву Р.М.</b> <b>ФОН Максимовій Ю.С.</b> office@juliesdata.com</p> <p><b>ДЕПУТАТСЬКЕ ЗВЕРНЕННЯ</b></p> <p><b>Зауваження та пропозиції до звіту стратегічно-екологічна оцінка Гірської ОТГ</b></p> <p>Згідно ЗУ «Про статус депутатів місцевих рад»:</p> <p>Прошу врахувати при затвердженні звіту Стратегічна екологічна оцінка Гірської ОТГ наступні зауваження і пропозиції:</p> <ol style="list-style-type: none"><li>1. Забезпечити водовідведення всіх об'єктів в с.Ревне. А саме зупинити незаконний злив каналізаційних стоків з багатоквартирних будинків та споруд комунальної власності з с.Ревне та с. Петропавлівське до будинків, що знаходиться в межах села Ревне. Шляхом підключення каналізаційної мережі с.Ревне до Бориспільського водоканалу. (Додаток 1)</li><li>2. Зменшити максимально можливу площу санітарної зони в селі Ревне Гірської ОТГ в районі мулових полів, а саме: лінія розмежування між дамбою та початком села (лінія межування з початком дамби ) має стати лінією розмежування санітарної зони. З метою зміни цільового призначення ділянок з «садового» на «житловий», на яких розташовані будинки, де мешкають жителі більше 10 років. Та відповідно переведення призначення будинків з «садових» в «житловий». (Додаток 1)</li><li>3. Включити можливість створення єдиної каналізаційної мережі по всі Гірській ОТГ з підключенням до Бортицької станції аерації.</li><li>4. Створити парк в с.Ревне на межі з муловими полями (Додаток 1)</li></ol>	<p>Відповідь в письмовій формі прошу надати у встановлені законодавством строки, згідно ЗУ «Про статус депутатів місцевих рад» ст.13, п.2, не пізніше, ніж у 10- денний строк на:</p> <ul style="list-style-type: none"><li>- електронну адресу (peknagalina.revne@gmail.com)</li><li>- поштову адресу : с.Ревне, Бориспільський район , Київська обл., вул.Полунична, 32, 08342</li><li>- особисто вручити за адресою: Київська область, Бориспільський район, с. Гора, вул. Центральна, 5</li></ul> <p>З повагою Депутат Гірської ОТГ 07.12.2023р.  Пекна Г.В. 8 скликання</p> <p>Додаток 1</p> 
---	---