



Голові Гірської сільської ради
Дмитриву Р.М.
Депутат Гірської сільської ради
Пекна Г.В

Звернення

При розробці «Комплексного плану просторового розвитку територій Гірської сільської територіальної громади Київської області» прошу внести зміни в межі санітарно-захисної зони в районі масив «Лісовий» в с. Ревне з метою заміни призначення земельних ділянок, що є власністю мешканців с.Ревне, з « для ведення особистого садівництва» на «для будівництва та обслуговування житлового будинку

03.02.2022

Пекна Г.В.



Гірському сільському Голові

Роману Дмитрівчу

Слагодов Азіл Алі огли

С.Ревне вул Райгунський 5
0930249999

Заява

Прошу Вас прийняти до уваги при при
розробці Генерального плану території моє
бажання про зміну цільового призначення
моїх земельних ділянок за 3220886201:01:002:
0179, та 3220886201:01:002:0177 передбачити
зону для будівництва закладів 2/х

- 28 12 21

Слагодов А. А. О



Голові Гірської сільської ради
Дмитрів Роману Михайловичу
Власника земельної ділянки
з кадастровим номером 3220883200.03:002:0123
Київська обл., Бориспільський р., с. Гора, вулиця
Садова
Катіна Антона Володимировича
02167, м.Київ, вул.Радунська, буд.9, кв.16
тел.+380 67 225 5025
e-mail: 77701@ukr.net

Шановний Романе Дмитровичу

Я, Катін Антон Володимирович, є власником земельної ділянки у селі Гора по вулиці Садовій. Моя земельна ділянка з кадастровим номером 3220883200.03:002:0123 має цільове призначення для будівництва та експлуатації індивідуального житлового будинку. Відповідно до Генерального плану села Гора від 2013 року функціональне призначення територія житлової садибної забудови. На даний час на прилепій до моєї земельної ділянки території вже сформувалася одно-двоповерхова житлова забудова, активно ведеться будівництво нових житлових будинків. Зважаючи на це при розробці нового Генерального плану с. Гора, Бориспільського району, Київської області прошу врахувати мої, як власника земельної ділянки та члена Гірської об'єднаної територіальної громади, законні права та інтереси, а саме:

- виключити з генерального плану проїзд вздовж ділянок з кадастровими номерами 3220883201.01:019:0051; 3220883200.03:002:0123; 3220883200.03:002:0006, що сполучає вул. Київську та вул. Садову
 - перенести місце встановлення сміттєвих контейнерів, та передбачити встановлення системи роздільного збору сміття, відповідно до норм ДБН Б.2.2-12:2019 "Планування та забудова територій".
- Нове місце для встановлення контейнерів погодити з власниками оточуючих земельних ділянок зменшення санітарно-захисної зони від кладовища в північному напрямку з 300 до 150 метрів

22.12.2021






Голові Гірської сільської ради
Дмитрів Роману Миколайовичу
Власника земельних ділянок
з кадастровими номерами 3220883201:01:019:0051;
3220883200:03:002:0123;
3220883200:03:002:0006
Київська обл., Бориспільський р., с. Гора, вулиця
Садова
Катіна Антона Володимировича
02167, м. Київ, вул. Радунська, буд.9, кв.16
тел.+380 67 225 5025
e-mail: 77701@ukr.net

Шановний Романе Дмитровичу

Я, Катін Антон Володимирович, є власником земельних ділянок у селі Гора по вулиці Садовій та маю намір здійснити будівництво житлового будинку, відповідно до чинного законодавства. Земельні ділянки з кадастровим номером 3220883201:01:019:0051; 3220883200:03:002:0123 мають цільове призначення для будівництва та експлуатації індивідуального житлового будинку, 3220883200:03:002:0006 - для ведення особистого селянського господарства. Відповідно до Генерального плану села Гора від 2013 року функціональне призначення ділянок - території житлової садибної забудови. На даний час на прилеглий до моєї земельної ділянки території вже сформувалася одно-двоповерхова житлова забудова, активно ведеться будівництво нових житлових будинків. Однак вищевказані ділянки знаходяться в межах санітарно-захисної зони 300 м від кладовища. Зважаючи на це прошу дати згоду на розробку проекту зменшення санітарно-захисної зони 300 м від кладовища до 100 метрів в північному напрямку. Оплату проектних робіт гарантую.

22.12.2021






Гірському сільському голові
Роману Дмитриву

Помазан Михайла Михайловича
Паспорт: серія ТТ №329430
Адреса реєстрації: м.Київ,
вул.Драгоманова 31б, кв.174
Тел.+380662600524

З а я в а

Прошу Вас прийняти до уваги при розробці Генерального плану території моє бажання про зміну цільового призначення моїх земельних ділянок з кадастровими номерами 3220885000:04:001:0364, 3220885000:04:001:0365, 3220885000:04:001:0366, 3220885000:04:001:0367 на землі 11.02 Для розміщення та експлуатації основних, підсобних і допоміжних будівель та споруд підприємств переробної, машинобудівної та іншої промисловості Для розміщення та експлуатації основних, підсобних і допоміжних будівель та споруд підприємств переробної, машинобудівної та іншої промисловості

 М.М.Помазан

24.12.2021 р.

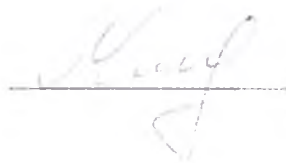
Гірському сільському голові
Роману Дмитриву

Помазан Михайла Михайловича
Паспорт: серія ТТ № 329430
Адреса реєстрації: м.Київ,
вул.Драгоманова 31б, кв.174
Тел.+380662600524

З а я в а

Шановний Романе Миколайовичу, прошу Вас прийняти до уваги при розробці Генерального плану території моє бажання про зміну цільового призначення моїх земельних ділянок з кадастровими номерами 3220885000:04:001:0364, 3220885000:04:001:0365, 3220885000:04:001:0366, 3220885000:04:001:0367 за адресою: Київська область, Бориспільський район, Гірська територіальна громада, с.Мартусівка на землі 03.07 Для будівництва та обслуговування будівель торгівлі або 03.10 Для будівництва та обслуговування адміністративних будинків, офісних будівель компаній, які займаються підприємницькою діяльністю, пов'язаною з отриманням прибутку

З повагою



М.М.Помазан

19.08.2022 р.

УВ Виконавчий комітет Гірської
сільської ради

К №608-02-12-22 від 19.08.2022

арк.1



Гірському сільському голові
Роману Дмитриву

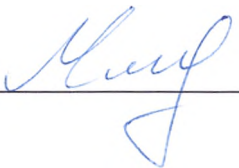
Помазан Михайла Михайловича
Паспорт: серія ТТ № 329430
Адреса реєстрації: м.Київ,
вул.Драгоманова 31б, кв.174
Тел.+380662600524

З а я в а

Шановний Романе Миколайовичу, прошу Вас прийняти до уваги при розробці Генерального плану території моє бажання про зміну цільового призначення моїх земельних ділянок з кадастровими номерами 3220885000:04:001:0364, 3220885000:04:001:0365, 3220885000:04:001:0366, 3220885000:04:001:0367 за адресою: Київська область, Бориспільський район, Гірська територіальна громада, с.Мартусівка на землі 03.07 Для будівництва та обслуговування будівель торгівлі або 03.10 Для будівництва та обслуговування адміністративних будинків, офісних будівель компаній, які займаються підприємницькою діяльністю, пов'язаною з отриманням прибутку

З повагою

Дачко
Н.І.


_____ М.М.Помазан

19.08.2022 р.

Голові Гірської сільської ради
Гірської сільської ради
Дмитрів Р.М.

Жремишюк Токморті Миколаївни
(прізвище, ім'я, по-батькові заявника повністю)
с. Ревне пров. Райдунський
адреса проживання

Тел. 063 712-24-11

ЗАЯВА

Прошу при розробці комплексного плану
території Гірської сільської ТГ, врахувати (отримати
відповідні висновки) щодо землевладіння охоронної зони, яка
знаходиться на моєму земельному ділянці з кадастровим
№ 322 0886201:01:004:0049 с. Ревне.
(назва адміністративної послуги)

До заяви додаю:

1. Копія паспорта;
2. Копія ідентифікаційного коду;
3. _____
4. _____
5. _____

Заява-згода на використання персональних даних

Я, гр. Жремишюк В.М., відповідно до положень Закону України «Про захист персональних даних» для виконання повноважень щодо надання адміністративних послуг, надаю згоду та дозвіл на зберігання, обробку, використання та поширення відповідно до вимог чинного законодавства моїх персональних даних, в тому числі, але не обмежуючись даних паспорта, дати та місця народження та адреси для листування, даних індивідуального податкового номера, та інших даних, які зазначені в моїх зверненнях (заявах). Передання Зберігачем моїх персональних даних відповідно до вимог чинного законодавства державним органом, органам місцевого самоврядування може бути здійснено без моєї попередньої згоди мене про такі дії.

«21» лютого 2021

В. Жремишюк підпис

UB Виконавчий комітет Гірської
сільської ради
К №283-02-15-2022 від 22.02.2022
арк.1



Голові Гірської сільської ради

Дмитрів Р.М.

Кондратьєвої Оксана

Александрівна

(прізвище, імя, по-батькові заявника повністю)

м. Київ, вул. Тарасівка 22/14, кв. 4

адреса проживання

antonc88@gmail.com

Тел. 050 04 04 934

ЗАЯВА

Прошу видати/надати при розробці кадастрового плану територіальної частини

території Гірської територіальної частини Гірського району Київської області перебувати та врахувати чотири ділячки за адресою

вул. Східна 42, 44, 46 з кадастровими номерами 3220883200:03:001:0633, 3220883200:03:001:0634, 3220883200:03:001:0635

яку сарибкої пастельної забурелі, або для бурівштуба сирового дуршкю і юрарисетви, відповідно до Закону України «Про захист персональних даних» від 1 червня 2010 року, № 2297-VI наразі Гірській сільській раді згідно на сарибкю та оприлюдненя сесіх (назва адміністративної послуги) особистих даних

До заяви додаю:

1. Копія паспорта;
2. Копія ідентифікаційного коду;
3. Витяг РРП - 3 арк.
4. _____
5. _____

Заява-згода на використання персональних даних

Я, гр. Кондратьєва Оксана Александрівна

відповідно до положень Закону України «Про захист персональних даних» для виконання повноважень щодо надання адміністративних послуг, надаю згоду та дозвіл на зберігання, обробку, використання та поширення відповідно до вимог чинного законодавства моїх персональних даних, в тому числі, але не обмежуючись даних паспорта, дати та місця народження та адреси для листування, даних індивідуального податкового номера, та інших даних, які зазначені в моїх зверненнях (заявах). Передання Зберігачем моїх персональних даних відповідно до вимог чинного законодавства державним органом, органам місцевого самоврядування може бути здійснено без моєї попередньої згоди мене про такі дії.

« 8 » липень 2022 р.

підпис

УВ Виконавчий комітет Гірської сільської ради

К №498-02-12-22 від 18.07.2022



арк.1