

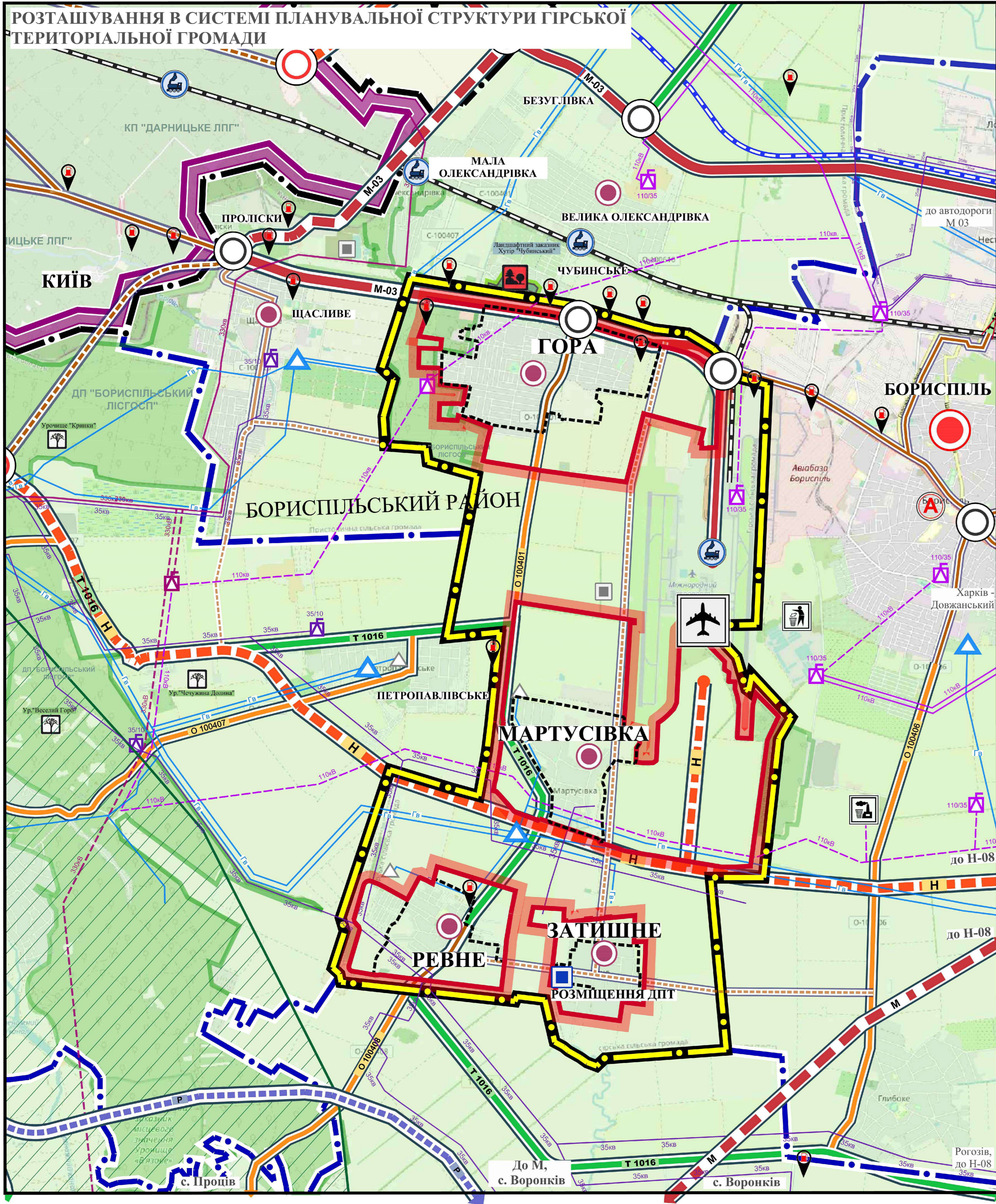
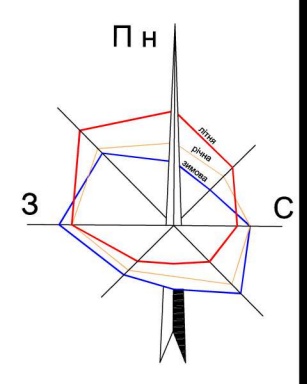


с.ЗАТИШНЕ

ГІРСЬКОЇ СІЛЬСЬКОЇ РАДИ
БОРИСПІЛЬСЬКОГО РАЙОНУ
КИЇВСЬКОЇ ОБЛАСТІ

ДЕТАЛЬНИЙ ПЛАН ТЕРИТОРІЇ ДЛЯ РОЗТАШУВАННЯ ОБ'ЄКТУ: «БУДІВНИЦТВО ЦЕНТРУ ПІДТРИМКИ ДИТИНИ (ДИТИНСТВА) З ЖИТЛОМ
В С. ГОРА БОРИСПІЛЬСЬКОГО РАЙОНУ КИЇВСЬКОЇ ОБЛАСТІ» НА ЗЕМЕЛЬНУ ДІЛЯНКУ, ЯКА РОЗТАШОВАНА
ПО ВУЛИЦІ ЗАХІДНІЙ В СЕЛІ ЗАТИШНЕ ГІРСЬКОЇ СІЛЬСЬКОЇ РАДИ БОРИСПІЛЬСЬКОГО РАЙОНУ КИЇВСЬКОЇ ОБЛАСТІ

СХЕМА РОЗТАШУВАННЯ ТЕРИТОРІЇ В СИСТЕМІ ПЛАНУВАЛЬНОЇ СТРУКТУРИ
ТЕРИТОРІАЛЬНОЇ ГРОМАДИ ТА НАСЕЛЕНОГО ПУНКТУ



УМОВНІ ПОЗНАЧЕННЯ

МЕЖІ:

- м. КИСВА
- АДМІНІСТРАТИВНИХ РАЙОНІВ
- ТЕРИТОРІАЛЬНИХ ГРОМАД
- ГІРСЬКОЇ ТЕРИТОРІАЛЬНОЇ ГРОМАДИ
- НАСЕЛЕНИХ ПУНКТІВ
- ТЕРИТОРІЇ ДЕРЖАВНОГО ЛІСОВОГО ФОНДУ УКРАЇНИ ЕКОЛОГІЧНОГО КОРИДОРУ (відповідно до схеми планування території Київської області)

ТЕРИТОРІЇ:

- СЕЛЬБИЩНОЇ
- ВИРОБНИЧОЇ
- ЛІСІВ
- ЛАНДШАФТНО-РЕКРЕАЦІЙНОЇ ТА ОЗЕЛЕНЕНОЇ
- ВОДНИХ ОБ'ЄКТІВ
- СІЛЬСЬКОГОСПОДАРСЬКОГО ПРИЗНАЧЕННЯ

ТРАНСПОРТНОЇ ІНФРАСТРУКТУРИ: АВТОМОБІЛЬНИХ ДОРОГ ЗАГАЛЬНОГО КОРИСТУВАННЯ:

- МЕЖНАРОДНИХ, ДЕРЖАВНОГО ЗНАЧЕННЯ
- НАЦІОНАЛЬНИХ, ДЕРЖАВНОГО ЗНАЧЕННЯ
- РЕГІОНАЛЬНИХ, ДЕРЖАВНОГО ЗНАЧЕННЯ
- ТЕРИТОРІАЛЬНИХ, ДЕРЖАВНОГО ЗНАЧЕННЯ
- ОБЛАСНИХ, МІСЦЕВОГО ЗНАЧЕННЯ

ІНЖЕНЕРНІ МЕРЕЖІ:

- ЛІНІЙ ЕЛЕКТРОПЕРЕДАЧІ 330 кВ
- ЛІНІЙ ЕЛЕКТРОПЕРЕДАЧІ 110 кВ
- ЛІНІЙ ЕЛЕКТРОПЕРЕДАЧІ 35 кВ
- МАГІСТРАЛЬНОГО ГАЗОПРОВІДУ

УМОВНІ ПОЗНАЧЕННЯ

МЕЖІ:

- С. ЗАТИШНЕ

ТЕРИТОРІЇ:

- ЖИТЛОВОЇ САДИБНОЇ ЗАБУДОВИ
- ГРОМАДСЬКОЇ ЗАБУДОВИ
- ВИРОБНИЧА
- СІЛЬСЬКОГОСПОДАРСЬКОГО ПРИЗНАЧЕННЯ
- ЗЕЛЕНИХ НАСАДЖЕНЬ СПЕЦІАЛЬНОГО ПРИЗНАЧЕННЯ

ПОЗНАЧКИ:

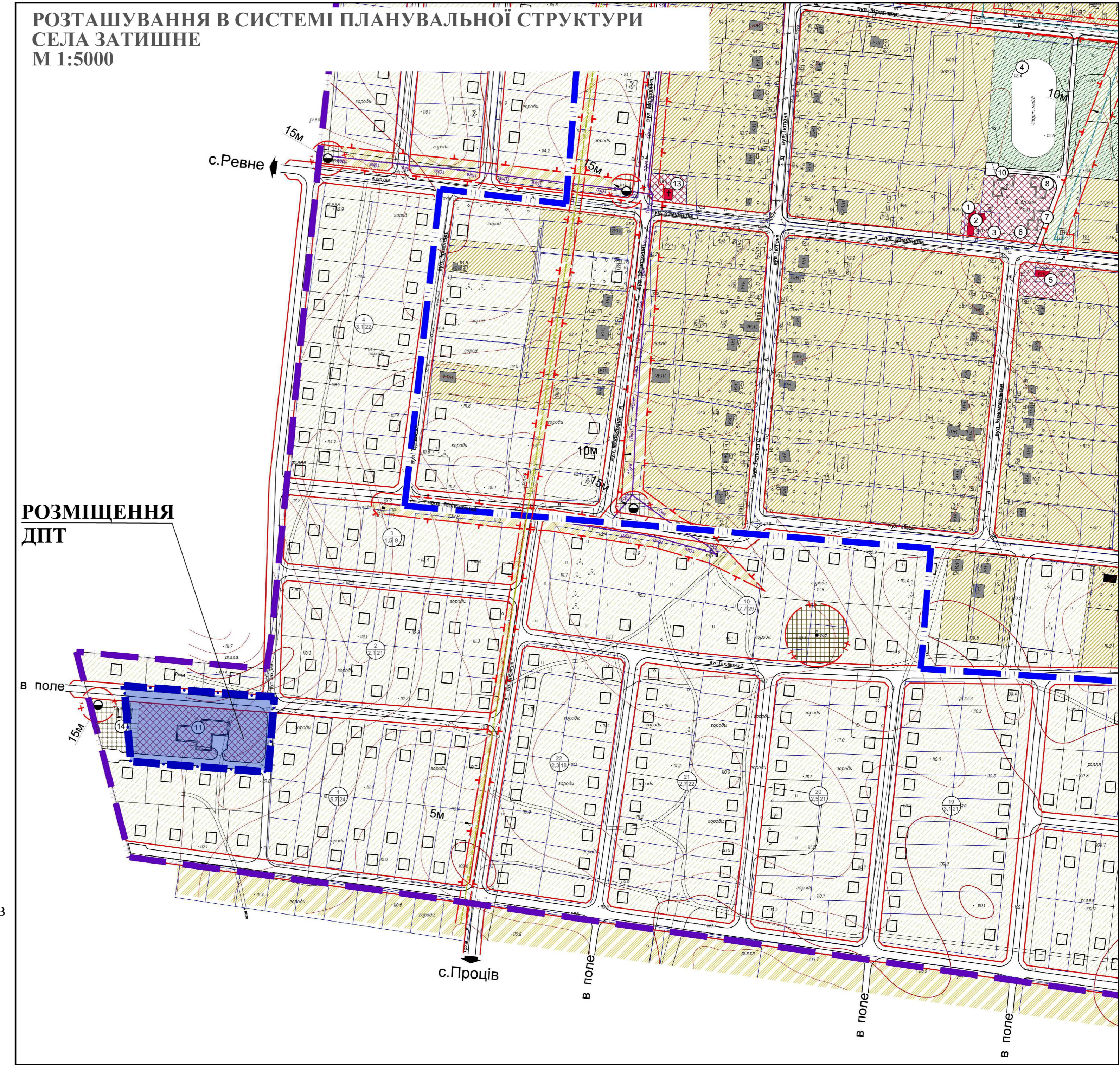
- ЦЕНТРУ РАЙОННОЇ СИСТЕМИ РОЗСЕЛЕННЯ
- ЦЕНТРІВ ТЕРИТОРІАЛЬНИХ ГРОМАД
- АВТОВОКАЗАЛІВ та АВТОСТАНЦІЙ (Проект)
- ТРАНСПОРТНИХ ВУЗЛІВ В РІЗНИХ РІВНЯХ (Існуючі)
- ТРАНСПОРТНИХ ВУЗЛІВ В РІЗНИХ РІВНЯХ (Проект)
- ЗМІНИ СТАТУСУ АВТОДОРОГИ
- АВТОЗАПРАВНИХ СТАНЦІЙ
- ЗАЛІЗНИЧНИХ СТАНЦІЙ
- АЕРОПОРТУ
- СМІТТСОРТУВАЛЬНОЇ СТАНЦІЇ (Проект)
- СМІТСПЕРЕРОБНОГО ПІДПРИЄМСТВА (Проект)
- СМІТТЄЗАЛИЦЬ, ПОЛІГОНІВ ТІПВ
- ПАМ'ЯТОК ПРИРОДИ, УРОЧИЩ
- ЛАНДШАФТНИХ ЗАКАЗНИКІВ
- ЕЛЕКТРОПІДСТАНЦІЙ, НАПРУГОЮ 330 кВ
- ЕЛЕКТРОПІДСТАНЦІЙ, НАПРУГОЮ 110 кВ
- ТРАНСФОРМАТОРНИХ ПІДСТАНЦІЙ, НАПРУГОЮ 35 кВ
- ГАЗОРОЗПОДІЛЬНИХ СТАНЦІЙ (ГРС)
- ГАЗОРОЗПОДІЛЬНИХ ПУНКТІВ (ГРП, ШРП)

ТРАНСПОРТНОЇ ІНФРАСТРУКТУРИ: ВУЛИЧНО-ДОРОЖНЬОЇ МЕРЕЖІ НАСЕЛЕНИХ ПУНКТІВ:

- ЧЕРВОНІ ЛІНІЇ
- ВУЛИЦІ: а) з твердим покриттям; б) ґрунтові;

ІНЖЕНЕРНІ МЕРЕЖІ:

- ЛІНІЙ ЕЛЕКТРОПЕРЕДАЧІ
- МАГІСТРАЛЬНОГО ГАЗОПРОВІДУ
- ЕКВІВАЛЕНТНІ РІВНІ ШУМУ, дБА



ПЛАНУВАЛЬНІ ОБМЕЖЕННЯ:

- САНІТАРНО-ЗАХІСНА ЗОНА

ПОЗНАЧКИ:

- ЖИТЛОВІ БУДІВЛІ
- КАНАЛІЗАЦІЙНА НАСОСНА СТАНЦІЯ КОМУНАЛЬНОЇ КАНАЛІЗАЦІЇ
- КАНАЛІЗАЦІЙНА НАСОСНА СТАНЦІЯ МЕРЕЖІ ВІДВЕДЕННЯ ПОВЕРХНЕВИХ СТІЧНИХ ВОД